









Условные обозначения:

- 
 - характерная точка границы, сведения о которой позволяют однозначно определить ее положение на местности
- 
 - вновь образованная часть границы сведения о которой достаточно для определения ее месторасположения
- 
 - существующая часть границы, имеющиеся в ЕГРН сведения о которой достаточны для определения ее месторасположения
- 
 - надписи кадастрового номера земельного участка
- 
 - обозначение кадастрового квартала
- 
 - граница зоны с особыми условиями использования
- 
 - номер ЗОУИТ
- 
 - граница кадастрового квартала