

**Утверждена**  
 Постановлением Администрации  
 Струго-Красненского муниципального округа  
 Псковской области  
 от \_\_\_\_\_ № \_\_\_\_\_

**Схема расположения земельного участка или земельных участков  
 на кадастровом плане территории**

**Каталог координат поворотных точек  
 объекта недвижимости (объекта землеустройства)**

Система координат: МСК-60, зона 1

Адрес земельного участка: Псковская область, Струго-Красненский муниципальный округ,  
 д. Княжицы, ул. Счастливая.

<b>Условный номер земельного участка:</b> :ЗУ1		
<i>(указывается в случае, если предусматривается образование двух и более земельных участков)</i>		
<b>Площадь земельного участка:</b> 400 м <sup>2</sup>		
<i>(указывается проектная площадь образуемого земельного участка, вычисленная с использованием технологических и программных средств, в том числе размещенных на официальном сайте федерального органа исполнительной власти, уполномоченного Правительством Российской Федерации на осуществление государственного кадастрового учета, государственной регистрации прав, ведение Единого государственного реестра недвижимости и предоставление сведений, содержащихся в Едином государственном реестре недвижимости, в информационно-телекоммуникационной сети "Интернет" (далее - официальный сайт), с округлением до 1 квадратного метра. Указанное значение площади земельного участка может быть уточнено при проведении кадастровых работ не более чем на десять процентов)</i>		
<b>Обозначение характерных точек границ</b>	<b>Координаты, м</b>	
	<i>(указываются в случае подготовки схемы расположения земельного участка с использованием технологических и программных средств, в том числе размещенных на официальном сайте. Значения координат, полученные с использованием указанных технологических и программных средств, указываются с округлением до 0,01 метра)</i>	
	<b>X</b>	
	<b>Y</b>	
	:ЗУ1	
н1	546910.66	1285213.59
н2	546874.29	1285229.50
н3	546875.11	1285226.33
н4	546875.49	1285213.46
н5	546864.18	1285209.20
н6	546862.75	1285205.55
н7	546875.93	1285212.03
н8	546909.78	1285209.57
н1	546910.66	1285213.59










Согласно "Правилам землепользования и застройки муниципального образования "Новосельская волость" Струго-Красненского р-на Псковской области земельный участок находится в территориальной зоне Ж1 Ж1 - зона индивидуальной жилой застройки





Масштаб 1:5000

Условные обозначения:

-  - граница кадастрового квартала
-  - часть границы, сведения ЕГРН о которой позволяют однозначно определить ее положение на местности
-  - часть границы, местоположение которой определено при выполнении кадастровых работ
-  - обозначение образуемого земельного участка
-  - обозначение земельного участка, имеющиеся в ЕГРН сведения о границе которого достаточны для определения ее местоположения на местности
-  - обозначение контура многоконтурного земельного участка, сведения о котором содержатся в ЕГРН
-  - обозначение кадастрового квартала