











Условные обозначения:

-  - характерная точка границы, сведения о которой позволяют однозначно определить ее положение на местности
-  - вновь образованная часть границы сведения о которой достаточно для определения ее месторасположения
-  - существующая часть границы, имеющиеся в ЕГРН сведения о которой достаточны для определения ее месторасположения
-  - надписи кадастрового номера земельного участка
-  - обозначение кадастрового квартала
-  - граница зоны с особыми условиями использования
-  - номер ЗОУИТ
-  - граница кадастрового квартала