

ОПИСАНИЕ МЕСТОПОЛОЖЕНИЯ ГРАНИЦ

Публичный сервитут для использования земель и земельных участков в целях строительства и эксплуатации линейного объекта федерального значения системы газоснабжения и его неотъемлемых технологических частей «Газопровод-отвод и ГРС Струги-Красные Псковской области»

(наименование объекта, местоположение границ которого описано (далее - объект))

Раздел 1

Сведения об объекте

№ п/п	Характеристики объекта	Описание характеристик
1	2	3
1.	Местоположение объекта	Псковская область, район Порховский, сельское поселение Дубровенская волость; Псковская область, район Порховский, сельское поселение Славковская волость; Псковская область, район Порховский, сельское поселение Полонская волость
2.	Площадь объекта +/- величина погрешности определения площади (P +/- Дельта P)	1144527 +/- 374 м ²
3.	Иные характеристики объекта	Публичный сервитут для использования земель и земельных участков в целях строительства и эксплуатации линейного объекта федерального значения системы газоснабжения и его неотъемлемых технологических частей «Газопровод-отвод и ГРС Струги-Красные Псковской области» в соответствии с п.1 ст.39.37 Земельного кодекса РФ сроком на 49 лет. Владелец публичного сервитута ООО "Газпром газификация" (ИНН 7813655197, ОГРН 1217800107744), юридический адрес и фактический адрес: 194044, Санкт-Петербург, вн. тер. г. Муниципальный округ Сампсониевское, пр-кт Большой Сампсониевский, д. 60, литера А, тел. +7 (812) 613-33-00, адрес эл.почты: I.Sharov@eoggazprom.ru

Раздел 2

Сведения о местоположении границ объекта

1. Система координат МСК-60 зона 2

2. Сведения о характерных точках границ объекта

Обозначение характерных точек границ	Координаты, м		Метод определения координат характерной точки	Средняя квадратическая погрешность положения характерной точки (Mt), м	Описание обозначения точки на местности (при наличии)
	X	Y			
1	2	3	4	5	6
1	520030.50	2145964.86	Аналитический метод	0.1	Закрепление отсутствует
2	520052.18	2145971.64	Аналитический метод	0.1	Закрепление отсутствует
3	519931.89	2146096.25	Аналитический метод	0.1	Закрепление отсутствует
4	519370.65	2146589.94	Аналитический метод	0.1	Закрепление отсутствует
5	519363.89	2146681.34	Аналитический метод	0.1	Закрепление отсутствует
6	519074.79	2146659.96	Аналитический метод	0.1	Закрепление отсутствует
7	519074.40	2146665.15	Аналитический метод	0.1	Закрепление отсутствует
8	519063.43	2146664.34	Аналитический метод	0.1	Закрепление отсутствует
9	519063.81	2146659.15	Аналитический метод	0.1	Закрепление отсутствует
10	518047.28	2146583.99	Аналитический метод	0.1	Закрепление отсутствует
11	517861.89	2146755.47	Аналитический метод	0.1	Закрепление отсутствует
12	517863.89	2146762.11	Аналитический метод	0.1	Закрепление отсутствует
13	517853.35	2146765.29	Аналитический метод	0.1	Закрепление отсутствует
14	517852.89	2146763.77	Аналитический метод	0.1	Закрепление отсутствует
15	516226.09	2148268.47	Аналитический метод	0.1	Закрепление отсутствует
16	515879.70	2148889.46	Аналитический метод	0.1	Закрепление отсутствует
17	515090.53	2148855.13	Аналитический метод	0.1	Закрепление отсутствует
18	513940.46	2149246.55	Аналитический метод	0.1	Закрепление отсутствует
19	513901.80	2149223.30	Аналитический метод	0.1	Закрепление отсутствует
20	513901.04	2149226.35	Аналитический метод	0.1	Закрепление отсутствует
21	513890.37	2149223.68	Аналитический метод	0.1	Закрепление отсутствует
22	513891.94	2149217.37	Аналитический метод	0.1	Закрепление отсутствует

2. Сведения о характерных точках границ объекта					
Обозначение характерных точек границ	Координаты, м		Метод определения координат характерной точки	Средняя квадратическая погрешность положения характерной точки (Mt), м	Описание обозначения точки на местности (при наличии)
	X	Y			
1	2	3	4	5	6
23	513823.78	2149176.39	Аналитический метод	0.1	Закрепление отсутствует
24	513301.68	2149144.18	Аналитический метод	0.1	Закрепление отсутствует
25	513293.66	2149149.49	Аналитический метод	0.1	Закрепление отсутствует
26	513289.66	2149143.44	Аналитический метод	0.1	Закрепление отсутствует
27	513259.30	2149141.57	Аналитический метод	0.1	Закрепление отсутствует
28	513097.23	2149235.10	Аналитический метод	0.1	Закрепление отсутствует
29	512966.83	2149390.43	Аналитический метод	0.1	Закрепление отсутствует
30	512913.66	2149487.33	Аналитический метод	0.1	Закрепление отсутствует
31	512918.37	2149491.11	Аналитический метод	0.1	Закрепление отсутствует
32	512911.49	2149499.69	Аналитический метод	0.1	Закрепление отсутствует
33	512908.29	2149497.12	Аналитический метод	0.1	Закрепление отсутствует
34	512736.02	2149811.03	Аналитический метод	0.1	Закрепление отсутствует
35	512740.44	2149813.16	Аналитический метод	0.1	Закрепление отсутствует
36	512735.66	2149823.07	Аналитический метод	0.1	Закрепление отсутствует
37	512730.73	2149820.68	Аналитический метод	0.1	Закрепление отсутствует
38	512211.13	2150767.52	Аналитический метод	0.1	Закрепление отсутствует
39	512215.19	2150769.06	Аналитический метод	0.1	Закрепление отсутствует
40	512211.30	2150779.35	Аналитический метод	0.1	Закрепление отсутствует
41	512205.79	2150777.26	Аналитический метод	0.1	Закрепление отсутствует
42	512044.46	2151071.23	Аналитический метод	0.1	Закрепление отсутствует
43	512048.68	2151076.58	Аналитический метод	0.1	Закрепление отсутствует
44	512040.05	2151083.39	Аналитический метод	0.1	Закрепление отсутствует
45	512038.72	2151081.70	Аналитический метод	0.1	Закрепление отсутствует
46	512023.39	2151109.64	Аналитический метод	0.1	Закрепление отсутствует
47	511886.18	2151028.11	Аналитический метод	0.1	Закрепление отсутствует

2. Сведения о характерных точках границ объекта					
Обозначение характерных точек границ	Координаты, м		Метод определения координат характерной точки	Средняя квадратическая погрешность положения характерной точки (Mt), м	Описание обозначения точки на местности (при наличии)
	X	Y			
1	2	3	4	5	6
48	511884.25	2151025.24	Аналитический метод	0.1	Закрепление отсутствует
49	511845.73	2150968.09	Аналитический метод	0.1	Закрепление отсутствует
50	511841.81	2150970.73	Аналитический метод	0.1	Закрепление отсутствует
51	511828.40	2150950.84	Аналитический метод	0.1	Закрепление отсутствует
52	511832.32	2150948.19	Аналитический метод	0.1	Закрепление отсутствует
53	511821.65	2150932.36	Аналитический метод	0.1	Закрепление отсутствует
54	511787.13	2150881.13	Аналитический метод	0.1	Закрепление отсутствует
55	511691.15	2150927.95	Аналитический метод	0.1	Закрепление отсутствует
56	511690.66	2150935.02	Аналитический метод	0.1	Закрепление отсутствует
57	511679.69	2150934.25	Аналитический метод	0.1	Закрепление отсутствует
58	511679.74	2150933.52	Аналитический метод	0.1	Закрепление отсутствует
59	510512.38	2151503.03	Аналитический метод	0.1	Закрепление отсутствует
60	510483.38	2151546.03	Аналитический метод	0.1	Закрепление отсутствует
61	510390.18	2151591.49	Аналитический метод	0.1	Закрепление отсутствует
62	510338.46	2151587.88	Аналитический метод	0.1	Закрепление отсутствует
63	510186.12	2151662.20	Аналитический метод	0.1	Закрепление отсутствует
64	509370.80	2151525.70	Аналитический метод	0.1	Закрепление отсутствует
65	509369.48	2151533.60	Аналитический метод	0.1	Закрепление отсутствует
66	509329.87	2151526.97	Аналитический метод	0.1	Закрепление отсутствует
67	509331.19	2151519.07	Аналитический метод	0.1	Закрепление отсутствует
68	509198.71	2151496.90	Аналитический метод	0.1	Закрепление отсутствует
69	509197.37	2151504.78	Аналитический метод	0.1	Закрепление отсутствует
70	509183.95	2151502.53	Аналитический метод	0.1	Закрепление отсутствует
71	509185.27	2151494.64	Аналитический метод	0.1	Закрепление отсутствует
72	508988.00	2151461.61	Аналитический метод	0.1	Закрепление отсутствует

2. Сведения о характерных точках границ объекта					
Обозначение характерных точек границ	Координаты, м		Метод определения координат характерной точки	Средняя квадратическая погрешность положения характерной точки (Mt), м	Описание обозначения точки на местности (при наличии)
	X	Y			
1	2	3	4	5	6
73	508983.84	2151467.23	Аналитический метод	0.1	Закрепление отсутствует
74	508975.00	2151460.69	Аналитический метод	0.1	Закрепление отсутствует
75	508975.82	2151459.58	Аналитический метод	0.1	Закрепление отсутствует
76	508930.86	2151452.05	Аналитический метод	0.1	Закрепление отсутствует
77	508403.08	2151988.76	Аналитический метод	0.1	Закрепление отсутствует
78	508292.99	2152076.10	Аналитический метод	0.1	Закрепление отсутствует
79	508215.06	2152179.66	Аналитический метод	0.1	Закрепление отсутствует
80	508222.12	2152183.58	Аналитический метод	0.1	Закрепление отсутствует
81	508220.19	2152186.15	Аналитический метод	0.1	Закрепление отсутствует
82	508011.52	2152398.34	Аналитический метод	0.1	Закрепление отсутствует
83	508008.27	2152430.45	Аналитический метод	0.1	Закрепление отсутствует
84	508000.32	2152429.64	Аналитический метод	0.1	Закрепление отсутствует
85	507805.18	2154359.98	Аналитический метод	0.1	Закрепление отсутствует
86	507810.90	2154361.39	Аналитический метод	0.1	Закрепление отсутствует
87	507808.28	2154372.08	Аналитический метод	0.1	Закрепление отсутствует
88	507804.06	2154371.04	Аналитический метод	0.1	Закрепление отсутствует
89	507797.35	2154437.46	Аналитический метод	0.1	Закрепление отсутствует
90	507694.36	2154546.20	Аналитический метод	0.1	Закрепление отсутствует
91	507696.49	2154552.93	Аналитический метод	0.1	Закрепление отсутствует
92	507686.01	2154556.25	Аналитический метод	0.1	Закрепление отсутствует
93	507685.72	2154555.33	Аналитический метод	0.1	Закрепление отсутствует
94	507629.64	2154614.56	Аналитический метод	0.1	Закрепление отсутствует
95	507427.89	2154868.32	Аналитический метод	0.1	Закрепление отсутствует
96	507177.19	2155133.04	Аналитический метод	0.1	Закрепление отсутствует
97	507183.00	2155138.54	Аналитический метод	0.1	Закрепление отсутствует

2. Сведения о характерных точках границ объекта					
Обозначение характерных точек границ	Координаты, м		Метод определения координат характерной точки	Средняя квадратическая погрешность положения характерной точки (Mt), м	Описание обозначения точки на местности (при наличии)
	X	Y			
1	2	3	4	5	6
98	506735.11	2155611.51	Аналитический метод	0.1	Закрепление отсутствует
99	506729.48	2155605.82	Аналитический метод	0.1	Закрепление отсутствует
100	506693.12	2155644.21	Аналитический метод	0.1	Закрепление отсутствует
101	506695.25	2155650.94	Аналитический метод	0.1	Закрепление отсутствует
102	506684.77	2155654.25	Аналитический метод	0.1	Закрепление отсутствует
103	506684.48	2155653.34	Аналитический метод	0.1	Закрепление отсутствует
104	506561.03	2155783.69	Аналитический метод	0.1	Закрепление отсутствует
105	506458.57	2155846.62	Аналитический метод	0.1	Закрепление отсутствует
106	506462.75	2155853.41	Аналитический метод	0.1	Закрепление отсутствует
107	506403.19	2155889.97	Аналитический метод	0.1	Закрепление отсутствует
108	506399.00	2155883.15	Аналитический метод	0.1	Закрепление отсутствует
109	504691.31	2156931.36	Аналитический метод	0.1	Закрепление отсутствует
110	504693.06	2156932.60	Аналитический метод	0.1	Закрепление отсутствует
111	504686.68	2156941.56	Аналитический метод	0.1	Закрепление отсутствует
112	504681.13	2156937.61	Аналитический метод	0.1	Закрепление отсутствует
113	503821.71	2157465.14	Аналитический метод	0.1	Закрепление отсутствует
114	503822.83	2157471.82	Аналитический метод	0.1	Закрепление отсутствует
115	503811.97	2157473.64	Аналитический метод	0.1	Закрепление отсутствует
116	503811.59	2157471.35	Аналитический метод	0.1	Закрепление отсутствует
117	503773.37	2157494.81	Аналитический метод	0.1	Закрепление отсутствует
118	503768.25	2157497.95	Аналитический метод	0.1	Закрепление отсутствует
119	503711.15	2157532.99	Аналитический метод	0.1	Закрепление отсутствует
120	503585.27	2157610.27	Аналитический метод	0.1	Закрепление отсутствует
121	503582.37	2157616.35	Аналитический метод	0.1	Закрепление отсутствует
122	503578.42	2157614.46	Аналитический метод	0.1	Закрепление отсутствует

2. Сведения о характерных точках границ объекта					
Обозначение характерных точек границ	Координаты, м		Метод определения координат характерной точки	Средняя квадратическая погрешность положения характерной точки (Mt), м	Описание обозначения точки на местности (при наличии)
	X	Y			
1	2	3	4	5	6
123	502992.51	2157974.12	Аналитический метод	0.1	Закрепление отсутствует
124	501897.07	2157577.68	Аналитический метод	0.1	Закрепление отсутствует
125	500802.95	2157711.08	Аналитический метод	0.1	Закрепление отсутствует
126	500799.68	2157716.10	Аналитический метод	0.1	Закрепление отсутствует
127	500793.70	2157712.20	Аналитический метод	0.1	Закрепление отсутствует
128	500612.87	2157734.25	Аналитический метод	0.1	Закрепление отсутствует
129	500612.87	2157740.06	Аналитический метод	0.1	Закрепление отсутствует
130	500601.87	2157740.06	Аналитический метод	0.1	Закрепление отсутствует
131	500601.88	2157735.59	Аналитический метод	0.1	Закрепление отсутствует
132	498618.26	2157977.42	Аналитический метод	0.1	Закрепление отсутствует
133	497959.99	2158589.63	Аналитический метод	0.1	Закрепление отсутствует
134	497963.36	2158594.46	Аналитический метод	0.1	Закрепление отсутствует
135	497954.34	2158600.76	Аналитический метод	0.1	Закрепление отсутствует
136	497951.86	2158597.19	Аналитический метод	0.1	Закрепление отсутствует
137	497879.68	2158664.33	Аналитический метод	0.1	Закрепление отсутствует
138	497886.66	2158671.84	Аналитический метод	0.1	Закрепление отсутствует
139	497798.79	2158753.57	Аналитический метод	0.1	Закрепление отсутствует
140	497791.80	2158746.05	Аналитический метод	0.1	Закрепление отсутствует
141	497771.30	2158765.12	Аналитический метод	0.1	Закрепление отсутствует
142	497774.75	2158768.12	Аналитический метод	0.1	Закрепление отсутствует
143	497767.52	2158776.41	Аналитический метод	0.1	Закрепление отсутствует
144	497763.20	2158772.65	Аналитический метод	0.1	Закрепление отсутствует
145	497448.57	2159065.25	Аналитический метод	0.1	Закрепление отсутствует
146	497440.35	2159092.03	Аналитический метод	0.1	Закрепление отсутствует
147	497427.70	2159103.75	Аналитический метод	0.1	Закрепление отсутствует

2. Сведения о характерных точках границ объекта					
Обозначение характерных точек границ	Координаты, м		Метод определения координат характерной точки	Средняя квадратическая погрешность положения характерной точки (Mt), м	Описание обозначения точки на местности (при наличии)
	X	Y			
1	2	3	4	5	6
148	497431.20	2159107.02	Аналитический метод	0.1	Закрепление отсутствует
149	497423.68	2159115.05	Аналитический метод	0.1	Закрепление отсутствует
150	497419.61	2159111.25	Аналитический метод	0.1	Закрепление отсутствует
151	497395.52	2159133.57	Аналитический метод	0.1	Закрепление отсутствует
152	497368.43	2159139.79	Аналитический метод	0.1	Закрепление отсутствует
153	496641.15	2159816.16	Аналитический метод	0.1	Закрепление отсутствует
154	496644.00	2159822.01	Аналитический метод	0.1	Закрепление отсутствует
155	496634.10	2159826.82	Аналитический метод	0.1	Закрепление отсутствует
156	496632.73	2159823.99	Аналитический метод	0.1	Закрепление отсутствует
157	496203.40	2160223.28	Аналитический метод	0.1	Закрепление отсутствует
158	496095.16	2160251.97	Аналитический метод	0.1	Закрепление отсутствует
159	496096.50	2160257.01	Аналитический метод	0.1	Закрепление отсутствует
160	496085.86	2160259.82	Аналитический метод	0.1	Закрепление отсутствует
161	496084.53	2160254.80	Аналитический метод	0.1	Закрепление отсутствует
162	494978.36	2160548.02	Аналитический метод	0.1	Закрепление отсутствует
163	494895.16	2160515.46	Аналитический метод	0.1	Закрепление отсутствует
164	494827.80	2160535.63	Аналитический метод	0.1	Закрепление отсутствует
165	494830.10	2160543.30	Аналитический метод	0.1	Закрепление отсутствует
166	494754.83	2160565.83	Аналитический метод	0.1	Закрепление отсутствует
167	494589.89	2160573.36	Аналитический метод	0.1	Закрепление отсутствует
168	494437.05	2160557.67	Аналитический метод	0.1	Закрепление отсутствует
169	494437.32	2160549.65	Аналитический метод	0.1	Закрепление отсутствует
170	494289.40	2160534.44	Аналитический метод	0.1	Закрепление отсутствует
171	494174.32	2160585.58	Аналитический метод	0.1	Закрепление отсутствует
172	493949.09	2160618.67	Аналитический метод	0.1	Закрепление отсутствует

2. Сведения о характерных точках границ объекта					
Обозначение характерных точек границ	Координаты, м		Метод определения координат характерной точки	Средняя квадратическая погрешность положения характерной точки (Mt), м	Описание обозначения точки на местности (при наличии)
	X	Y			
1	2	3	4	5	6
173	493950.44	2160626.56	Аналитический метод	0.1	Закрепление отсутствует
174	493560.87	2160683.77	Аналитический метод	0.1	Закрепление отсутствует
175	493559.71	2160675.86	Аналитический метод	0.1	Закрепление отсутствует
176	493492.58	2160685.72	Аналитический метод	0.1	Закрепление отсутствует
177	493346.47	2161137.71	Аналитический метод	0.1	Закрепление отсутствует
178	493354.08	2161140.17	Аналитический метод	0.1	Закрепление отсутствует
179	493131.15	2161829.77	Аналитический метод	0.1	Закрепление отсутствует
180	492991.61	2161894.13	Аналитический метод	0.1	Закрепление отсутствует
181	492988.32	2161886.84	Аналитический метод	0.1	Закрепление отсутствует
182	492968.34	2161896.06	Аналитический метод	0.1	Закрепление отсутствует
183	492971.63	2161903.36	Аналитический метод	0.1	Закрепление отсутствует
184	492764.51	2161998.89	Аналитический метод	0.1	Закрепление отсутствует
185	492661.77	2162348.80	Аналитический метод	0.1	Закрепление отсутствует
186	492654.09	2162346.55	Аналитический метод	0.1	Закрепление отсутствует
187	492541.33	2162730.59	Аналитический метод	0.1	Закрепление отсутствует
188	492540.98	2162742.56	Аналитический метод	0.1	Закрепление отсутствует
189	492548.97	2162742.80	Аналитический метод	0.1	Закрепление отсутствует
190	492531.13	2163347.52	Аналитический метод	0.1	Закрепление отсутствует
191	492523.13	2163347.29	Аналитический метод	0.1	Закрепление отсутствует
192	492522.95	2163353.56	Аналитический метод	0.1	Закрепление отсутствует
193	492529.10	2163356.80	Аналитический метод	0.1	Закрепление отсутствует
194	492523.99	2163366.53	Аналитический метод	0.1	Закрепление отсутствует
195	492522.59	2163365.80	Аналитический метод	0.1	Закрепление отсутствует
196	492521.82	2163391.92	Аналитический метод	0.1	Закрепление отсутствует
197	492518.80	2163452.65	Аналитический метод	0.1	Закрепление отсутствует

2. Сведения о характерных точках границ объекта					
Обозначение характерных точек границ	Координаты, м		Метод определения координат характерной точки	Средняя квадратическая погрешность положения характерной точки (Mt), м	Описание обозначения точки на местности (при наличии)
	X	Y			
1	2	3	4	5	6
198	492578.09	2163526.85	Аналитический метод	0.1	Закрепление отсутствует
199	492685.45	2163551.41	Аналитический метод	0.1	Закрепление отсутствует
200	492687.02	2164093.43	Аналитический метод	0.1	Закрепление отсутствует
201	492687.28	2164183.43	Аналитический метод	0.1	Закрепление отсутствует
202	492692.12	2165853.29	Аналитический метод	0.1	Закрепление отсутствует
203	492695.82	2165853.26	Аналитический метод	0.1	Закрепление отсутствует
204	492695.95	2165901.32	Аналитический метод	0.1	Закрепление отсутствует
205	492072.26	2166270.03	Аналитический метод	0.1	Закрепление отсутствует
206	492074.45	2166273.74	Аналитический метод	0.1	Закрепление отсутствует
207	491868.31	2166395.59	Аналитический метод	0.1	Закрепление отсутствует
208	491869.61	2166411.98	Аналитический метод	0.1	Закрепление отсутствует
209	491872.62	2166417.37	Аналитический метод	0.1	Закрепление отсутствует
210	491870.15	2166418.75	Аналитический метод	0.1	Закрепление отсутствует
211	491874.70	2166476.09	Аналитический метод	0.1	Закрепление отсутствует
212	491790.18	2166523.86	Аналитический метод	0.1	Закрепление отсутствует
213	491790.82	2166526.33	Аналитический метод	0.1	Закрепление отсутствует
214	491781.61	2166528.71	Аналитический метод	0.1	Закрепление отсутствует
215	491668.54	2166592.62	Аналитический метод	0.1	Закрепление отсутствует
216	491652.74	2166601.55	Аналитический метод	0.1	Закрепление отсутствует
217	491679.61	2166649.11	Аналитический метод	0.1	Закрепление отсутствует
218	491695.39	2166640.14	Аналитический метод	0.1	Закрепление отсутствует
219	491705.36	2166634.47	Аналитический метод	0.1	Закрепление отсутствует
220	491795.54	2166712.21	Аналитический метод	0.1	Закрепление отсутствует
221	491864.15	2166635.43	Аналитический метод	0.1	Закрепление отсутствует
222	491905.88	2166671.14	Аналитический метод	0.1	Закрепление отсутствует

2. Сведения о характерных точках границ объекта					
Обозначение характерных точек границ	Координаты, м		Метод определения координат характерной точки	Средняя квадратическая погрешность положения характерной точки (Mt), м	Описание обозначения точки на местности (при наличии)
	X	Y			
1	2	3	4	5	6
223	491872.47	2166710.23	Аналитический метод	0.1	Закрепление отсутствует
224	491878.10	2166761.26	Аналитический метод	0.1	Закрепление отсутствует
225	491873.13	2166761.81	Аналитический метод	0.1	Закрепление отсутствует
226	491867.27	2166708.62	Аналитический метод	0.1	Закрепление отсутствует
227	491898.84	2166671.70	Аналитический метод	0.1	Закрепление отсутствует
228	491864.62	2166642.40	Аналитический метод	0.1	Закрепление отсутствует
229	491795.99	2166719.20	Аналитический метод	0.1	Закрепление отсутствует
230	491704.76	2166640.56	Аналитический метод	0.1	Закрепление отсутствует
231	491668.91	2166660.96	Аналитический метод	0.1	Закрепление отсутствует
232	491626.24	2166685.23	Аналитический метод	0.1	Закрепление отсутствует
233	491627.76	2166687.87	Аналитический метод	0.1	Закрепление отсутствует
234	491624.26	2166689.87	Аналитический метод	0.1	Закрепление отсутствует
235	491633.34	2166703.63	Аналитический метод	0.1	Закрепление отсутствует
236	491652.93	2166715.19	Аналитический метод	0.1	Закрепление отсутствует
237	491676.02	2166728.82	Аналитический метод	0.1	Закрепление отсутствует
238	491658.91	2166727.60	Аналитический метод	0.1	Закрепление отсутствует
239	491643.06	2166727.40	Аналитический метод	0.1	Закрепление отсутствует
240	491637.37	2166727.42	Аналитический метод	0.1	Закрепление отсутствует
241	491637.51	2166748.14	Аналитический метод	0.1	Закрепление отсутствует
242	491572.12	2166779.78	Аналитический метод	0.1	Закрепление отсутствует
243	491378.49	2166742.92	Аналитический метод	0.1	Закрепление отсутствует
244	491335.80	2166759.28	Аналитический метод	0.1	Закрепление отсутствует
245	491345.70	2166773.24	Аналитический метод	0.1	Закрепление отсутствует
246	491397.85	2166907.23	Аналитический метод	0.1	Закрепление отсутствует
247	491426.35	2166984.81	Аналитический метод	0.1	Закрепление отсутствует

2. Сведения о характерных точках границ объекта					
Обозначение характерных точек границ	Координаты, м		Метод определения координат характерной точки	Средняя квадратическая погрешность положения характерной точки (Mt), м	Описание обозначения точки на местности (при наличии)
	X	Y			
1	2	3	4	5	6
248	491455.58	2167056.34	Аналитический метод	0.1	Закрепление отсутствует
249	491500.46	2167166.97	Аналитический метод	0.1	Закрепление отсутствует
250	491509.11	2167172.32	Аналитический метод	0.1	Закрепление отсутствует
251	491526.04	2167214.75	Аналитический метод	0.1	Закрепление отсутствует
252	491535.96	2167300.48	Аналитический метод	0.1	Закрепление отсутствует
253	491539.91	2167353.90	Аналитический метод	0.1	Закрепление отсутствует
254	491546.61	2167363.41	Аналитический метод	0.1	Закрепление отсутствует
255	491547.19	2167396.83	Аналитический метод	0.1	Закрепление отсутствует
256	491541.37	2167406.93	Аналитический метод	0.1	Закрепление отсутствует
257	491542.60	2167477.35	Аналитический метод	0.1	Закрепление отсутствует
258	491454.97	2167927.19	Аналитический метод	0.1	Закрепление отсутствует
259	491386.36	2168051.66	Аналитический метод	0.1	Закрепление отсутствует
260	491360.32	2168129.33	Аналитический метод	0.1	Закрепление отсутствует
261	491357.59	2168230.41	Аналитический метод	0.1	Закрепление отсутствует
262	491362.80	2168248.54	Аналитический метод	0.1	Закрепление отсутствует
263	491401.84	2168305.15	Аналитический метод	0.1	Закрепление отсутствует
264	491396.47	2168316.51	Аналитический метод	0.1	Закрепление отсутствует
265	491403.46	2168387.33	Аналитический метод	0.1	Закрепление отсутствует
266	491464.48	2168420.72	Аналитический метод	0.1	Закрепление отсутствует
267	491561.79	2168458.53	Аналитический метод	0.1	Закрепление отсутствует
268	492000.28	2168441.79	Аналитический метод	0.1	Закрепление отсутствует
269	492034.27	2168528.35	Аналитический метод	0.1	Закрепление отсутствует
270	492060.61	2168603.23	Аналитический метод	0.1	Закрепление отсутствует
271	492081.64	2168689.63	Аналитический метод	0.1	Закрепление отсутствует
272	492098.81	2168783.26	Аналитический метод	0.1	Закрепление отсутствует

2. Сведения о характерных точках границ объекта					
Обозначение характерных точек границ	Координаты, м		Метод определения координат характерной точки	Средняя квадратическая погрешность положения характерной точки (Mt), м	Описание обозначения точки на местности (при наличии)
	X	Y			
1	2	3	4	5	6
273	492113.81	2168865.80	Аналитический метод	0.1	Закрепление отсутствует
274	492133.78	2168960.50	Аналитический метод	0.1	Закрепление отсутствует
275	492150.89	2169049.84	Аналитический метод	0.1	Закрепление отсутствует
276	492162.09	2169129.91	Аналитический метод	0.1	Закрепление отсутствует
277	492177.23	2169227.32	Аналитический метод	0.1	Закрепление отсутствует
278	492200.78	2169330.16	Аналитический метод	0.1	Закрепление отсутствует
279	492268.92	2169593.97	Аналитический метод	0.1	Закрепление отсутствует
280	492275.95	2169615.48	Аналитический метод	0.1	Закрепление отсутствует
281	492289.96	2169644.17	Аналитический метод	0.1	Закрепление отсутствует
282	492361.53	2169734.28	Аналитический метод	0.1	Закрепление отсутствует
283	492500.50	2169813.31	Аналитический метод	0.1	Закрепление отсутствует
284	492505.96	2169823.67	Аналитический метод	0.1	Закрепление отсутствует
285	492620.37	2169893.12	Аналитический метод	0.1	Закрепление отсутствует
286	492631.42	2169892.74	Аналитический метод	0.1	Закрепление отсутствует
287	492699.43	2169940.24	Аналитический метод	0.1	Закрепление отсутствует
288	492702.03	2169951.97	Аналитический метод	0.1	Закрепление отсутствует
289	492731.08	2169982.59	Аналитический метод	0.1	Закрепление отсутствует
290	492780.63	2170048.14	Аналитический метод	0.1	Закрепление отсутствует
291	492827.36	2170133.88	Аналитический метод	0.1	Закрепление отсутствует
292	492832.44	2170191.61	Аналитический метод	0.1	Закрепление отсутствует
293	492898.19	2170252.06	Аналитический метод	0.1	Закрепление отсутствует
294	493060.37	2170665.05	Аналитический метод	0.1	Закрепление отсутствует
295	493116.01	2170839.96	Аналитический метод	0.1	Закрепление отсутствует
296	493166.73	2170820.31	Аналитический метод	0.1	Закрепление отсутствует
297	493177.27	2170826.60	Аналитический метод	0.1	Закрепление отсутствует

2. Сведения о характерных точках границ объекта					
Обозначение характерных точек границ	Координаты, м		Метод определения координат характерной точки	Средняя квадратическая погрешность положения характерной точки (Mt), м	Описание обозначения точки на местности (при наличии)
	X	Y			
1	2	3	4	5	6
298	493257.60	2170826.18	Аналитический метод	0.1	Закрепление отсутствует
299	493269.47	2170818.98	Аналитический метод	0.1	Закрепление отсутствует
300	493281.51	2170839.70	Аналитический метод	0.1	Закрепление отсутствует
301	493281.26	2170851.15	Аналитический метод	0.1	Закрепление отсутствует
302	493289.26	2170864.89	Аналитический метод	0.1	Закрепление отсутствует
303	493306.05	2170864.87	Аналитический метод	0.1	Закрепление отсутствует
304	493305.70	2170863.36	Аналитический метод	0.1	Закрепление отсутствует
305	493305.70	2170856.05	Аналитический метод	0.1	Закрепление отсутствует
306	493304.56	2170855.52	Аналитический метод	0.1	Закрепление отсутствует
307	493303.65	2170853.89	Аналитический метод	0.1	Закрепление отсутствует
308	493303.22	2170852.41	Аналитический метод	0.1	Закрепление отсутствует
309	493303.12	2170836.93	Аналитический метод	0.1	Закрепление отсутствует
310	493303.46	2170835.14	Аналитический метод	0.1	Закрепление отсутствует
311	493304.98	2170832.98	Аналитический метод	0.1	Закрепление отсутствует
312	493307.26	2170832.17	Аналитический метод	0.1	Закрепление отсутствует
313	493326.01	2170832.15	Аналитический метод	0.1	Закрепление отсутствует
314	493326.68	2170832.36	Аналитический метод	0.1	Закрепление отсутствует
315	493325.39	2170836.26	Аналитический метод	0.1	Закрепление отсутствует
316	493323.89	2170840.79	Аналитический метод	0.1	Закрепление отсутствует
317	493323.11	2170847.35	Аналитический метод	0.1	Закрепление отсутствует
318	493326.66	2170847.87	Аналитический метод	0.1	Закрепление отсутствует
319	493326.49	2170848.87	Аналитический метод	0.1	Закрепление отсутствует
320	493324.02	2170848.68	Аналитический метод	0.1	Закрепление отсутствует
321	493324.01	2170848.83	Аналитический метод	0.1	Закрепление отсутствует
322	493324.01	2170850.40	Аналитический метод	0.1	Закрепление отсутствует

2. Сведения о характерных точках границ объекта					
Обозначение характерных точек границ	Координаты, м		Метод определения координат характерной точки	Средняя квадратическая погрешность положения характерной точки (Mt), м	Описание обозначения точки на местности (при наличии)
	X	Y			
1	2	3	4	5	6
323	493324.72	2170850.47	Аналитический метод	0.1	Закрепление отсутствует
324	493325.18	2170851.21	Аналитический метод	0.1	Закрепление отсутствует
325	493325.24	2170854.96	Аналитический метод	0.1	Закрепление отсутствует
326	493327.84	2170855.66	Аналитический метод	0.1	Закрепление отсутствует
327	493336.85	2170842.89	Аналитический метод	0.1	Закрепление отсутствует
328	493342.60	2170819.12	Аналитический метод	0.1	Закрепление отсутствует
329	493341.39	2170816.82	Аналитический метод	0.1	Закрепление отсутствует
330	493346.70	2170814.03	Аналитический метод	0.1	Закрепление отсутствует
331	493348.96	2170818.34	Аналитический метод	0.1	Закрепление отсутствует
332	493342.41	2170845.41	Аналитический метод	0.1	Закрепление отсутствует
333	493328.90	2170864.56	Аналитический метод	0.1	Закрепление отсутствует
334	493327.65	2170867.09	Аналитический метод	0.1	Закрепление отсутствует
335	493325.15	2170868.72	Аналитический метод	0.1	Закрепление отсутствует
336	493324.41	2170868.72	Аналитический метод	0.1	Закрепление отсутствует
337	493324.41	2170870.85	Аналитический метод	0.1	Закрепление отсутствует
338	493285.81	2170870.89	Аналитический метод	0.1	Закрепление отсутствует
339	493275.22	2170852.70	Аналитический метод	0.1	Закрепление отсутствует
340	493275.48	2170841.25	Аналитический метод	0.1	Закрепление отсутствует
341	493267.36	2170827.28	Аналитический метод	0.1	Закрепление отсутствует
342	493259.29	2170832.17	Аналитический метод	0.1	Закрепление отсутствует
343	493175.62	2170832.61	Аналитический метод	0.1	Закрепление отсутствует
344	493166.16	2170826.96	Аналитический метод	0.1	Закрепление отсутствует
345	493112.23	2170847.87	Аналитический метод	0.1	Закрепление отсутствует
346	493054.71	2170667.06	Аналитический метод	0.1	Закрепление отсутствует
347	492893.11	2170255.54	Аналитический метод	0.1	Закрепление отсутствует

2. Сведения о характерных точках границ объекта					
Обозначение характерных точек границ	Координаты, м		Метод определения координат характерной точки	Средняя квадратическая погрешность положения характерной точки (Mt), м	Описание обозначения точки на местности (при наличии)
	X	Y			
1	2	3	4	5	6
348	492826.67	2170194.45	Аналитический метод	0.1	Закрепление отсутствует
349	492821.49	2170135.66	Аналитический метод	0.1	Закрепление отсутствует
350	492775.57	2170051.41	Аналитический метод	0.1	Закрепление отсутствует
351	492726.49	2169986.47	Аналитический метод	0.1	Закрепление отсутствует
352	492696.53	2169954.89	Аналитический метод	0.1	Закрепление отсутствует
353	492694.08	2169943.82	Аналитический метод	0.1	Закрепление отсутствует
354	492629.62	2169898.81	Аналитический метод	0.1	Закрепление отсутствует
355	492618.79	2169899.18	Аналитический метод	0.1	Закрепление отсутствует
356	492501.43	2169827.94	Аналитический метод	0.1	Закрепление отсутствует
357	492496.01	2169817.66	Аналитический метод	0.1	Закрепление отсутствует
358	492357.55	2169738.92	Аналитический метод	0.1	Закрепление отсутствует
359	492284.86	2169647.39	Аналитический метод	0.1	Закрепление отсутствует
360	492270.37	2169617.73	Аналитический метод	0.1	Закрепление отсутствует
361	492263.16	2169595.65	Аналитический метод	0.1	Закрепление отсутствует
362	492194.95	2169331.58	Аналитический метод	0.1	Закрепление отсутствует
363	492171.33	2169228.45	Аналитический метод	0.1	Закрепление отсутствует
364	492156.16	2169130.78	Аналитический метод	0.1	Закрепление отсутствует
365	492144.97	2169050.82	Аналитический метод	0.1	Закрепление отсутствует
366	492127.90	2168961.68	Аналитический метод	0.1	Закрепление отсутствует
367	492107.92	2168866.96	Аналитический метод	0.1	Закрепление отсутствует
368	492092.91	2168784.33	Аналитический метод	0.1	Закрепление отсутствует
369	492075.77	2168690.88	Аналитический метод	0.1	Закрепление отсутствует
370	492054.85	2168604.94	Аналитический метод	0.1	Закрепление отсутствует
371	492028.65	2168530.44	Аналитический метод	0.1	Закрепление отсутствует
372	491996.25	2168447.95	Аналитический метод	0.1	Закрепление отсутствует

2. Сведения о характерных точках границ объекта					
Обозначение характерных точек границ	Координаты, м		Метод определения координат характерной точки	Средняя квадратическая погрешность положения характерной точки (Mt), м	Описание обозначения точки на местности (при наличии)
	X	Y			
1	2	3	4	5	6
373	491560.78	2168464.55	Аналитический метод	0.1	Закрепление отсутствует
374	491461.94	2168426.17	Аналитический метод	0.1	Закрепление отсутствует
375	491397.81	2168391.06	Аналитический метод	0.1	Закрепление отсутствует
376	491390.33	2168315.44	Аналитический метод	0.1	Закрепление отсутствует
377	491394.93	2168305.71	Аналитический метод	0.1	Закрепление отсутствует
378	491357.31	2168251.14	Аналитический метод	0.1	Закрепление отсутствует
379	491351.57	2168231.18	Аналитический метод	0.1	Закрепление отсутствует
380	491354.34	2168128.27	Аналитический метод	0.1	Закрепление отсутствует
381	491380.84	2168049.24	Аналитический метод	0.1	Закрепление отсутствует
382	491449.26	2167925.12	Аналитический метод	0.1	Закрепление отсутствует
383	491536.59	2167476.82	Аналитический метод	0.1	Закрепление отсутствует
384	491535.34	2167405.38	Аналитический метод	0.1	Закрепление отсутствует
385	491541.16	2167395.27	Аналитический метод	0.1	Закрепление отсутствует
386	491540.64	2167365.36	Аналитический метод	0.1	Закрепление отсутствует
387	491533.98	2167355.90	Аналитический метод	0.1	Закрепление отсутствует
388	491529.99	2167301.05	Аналитический метод	0.1	Закрепление отсутствует
389	491520.17	2167216.23	Аналитический метод	0.1	Закрепление отсутствует
390	491504.27	2167176.38	Аналитический метод	0.1	Закрепление отсутствует
391	491495.64	2167171.04	Аналитический метод	0.1	Закрепление отсутствует
392	491450.03	2167058.61	Аналитический метод	0.1	Закрепление отсутствует
393	491420.76	2166986.98	Аналитический метод	0.1	Закрепление отсутствует
394	491392.24	2166909.35	Аналитический метод	0.1	Закрепление отсутствует
395	491340.38	2166776.10	Аналитический метод	0.1	Закрепление отсутствует
396	491328.45	2166759.28	Аналитический метод	0.1	Закрепление отсутствует
397	491263.95	2166590.27	Аналитический метод	0.1	Закрепление отсутствует

2. Сведения о характерных точках границ объекта					
Обозначение характерных точек границ	Координаты, м		Метод определения координат характерной точки	Средняя квадратическая погрешность положения характерной точки (Mt), м	Описание обозначения точки на местности (при наличии)
	X	Y			
1	2	3	4	5	6
398	491161.18	2166456.86	Аналитический метод	0.1	Закрепление отсутствует
399	491148.37	2166390.73	Аналитический метод	0.1	Закрепление отсутствует
400	491181.78	2166363.10	Аналитический метод	0.1	Закрепление отсутствует
401	491184.61	2166356.55	Аналитический метод	0.1	Закрепление отсутствует
402	491081.78	2166167.13	Аналитический метод	0.1	Закрепление отсутствует
403	491106.44	2166152.38	Аналитический метод	0.1	Закрепление отсутствует
404	490820.86	2165450.64	Аналитический метод	0.1	Закрепление отсутствует
405	490748.98	2165285.78	Аналитический метод	0.1	Закрепление отсутствует
406	490668.39	2165078.92	Аналитический метод	0.1	Закрепление отсутствует
407	490615.34	2164967.39	Аналитический метод	0.1	Закрепление отсутствует
408	490537.04	2164762.28	Аналитический метод	0.1	Закрепление отсутствует
409	490499.87	2164691.44	Аналитический метод	0.1	Закрепление отсутствует
410	490466.93	2164596.29	Аналитический метод	0.1	Закрепление отсутствует
411	490379.10	2164382.85	Аналитический метод	0.1	Закрепление отсутствует
412	490341.26	2164286.97	Аналитический метод	0.1	Закрепление отсутствует
413	490333.28	2164230.03	Аналитический метод	0.1	Закрепление отсутствует
414	490321.27	2164024.19	Аналитический метод	0.1	Закрепление отсутствует
415	490314.31	2163928.65	Аналитический метод	0.1	Закрепление отсутствует
416	490303.68	2163839.68	Аналитический метод	0.1	Закрепление отсутствует
417	490281.15	2163524.81	Аналитический метод	0.1	Закрепление отсутствует
418	490250.50	2163173.05	Аналитический метод	0.1	Закрепление отсутствует
419	490221.75	2162749.29	Аналитический метод	0.1	Закрепление отсутствует
420	490211.95	2162555.92	Аналитический метод	0.1	Закрепление отсутствует
421	490207.95	2162460.39	Аналитический метод	0.1	Закрепление отсутствует
422	490194.86	2162281.54	Аналитический метод	0.1	Закрепление отсутствует

2. Сведения о характерных точках границ объекта					
Обозначение характерных точек границ	Координаты, м		Метод определения координат характерной точки	Средняя квадратическая погрешность положения характерной точки (Mt), м	Описание обозначения точки на местности (при наличии)
	X	Y			
1	2	3	4	5	6
423	490180.70	2161939.53	Аналитический метод	0.1	Закрепление отсутствует
424	490165.35	2161642.34	Аналитический метод	0.1	Закрепление отсутствует
425	490164.52	2161547.70	Аналитический метод	0.1	Закрепление отсутствует
426	490136.61	2161369.37	Аналитический метод	0.1	Закрепление отсутствует
427	490142.23	2161242.12	Аналитический метод	0.1	Закрепление отсутствует
428	490141.20	2161111.80	Аналитический метод	0.1	Закрепление отсутствует
429	490136.42	2160992.19	Аналитический метод	0.1	Закрепление отсутствует
430	490130.54	2160903.35	Аналитический метод	0.1	Закрепление отсутствует
431	490116.37	2160815.13	Аналитический метод	0.1	Закрепление отсутствует
432	490112.50	2160739.08	Аналитический метод	0.1	Закрепление отсутствует
433	490110.82	2160697.14	Аналитический метод	0.1	Закрепление отсутствует
434	490099.36	2160643.37	Аналитический метод	0.1	Закрепление отсутствует
435	490096.49	2160596.77	Аналитический метод	0.1	Закрепление отсутствует
436	490084.69	2160511.18	Аналитический метод	0.1	Закрепление отсутствует
437	490090.30	2160458.95	Аналитический метод	0.1	Закрепление отсутствует
438	490081.25	2160401.79	Аналитический метод	0.1	Закрепление отсутствует
439	490080.29	2160365.54	Аналитический метод	0.1	Закрепление отсутствует
440	490086.72	2160322.31	Аналитический метод	0.1	Закрепление отсутствует
441	490099.17	2160250.67	Аналитический метод	0.1	Закрепление отсутствует
442	490096.76	2160160.97	Аналитический метод	0.1	Закрепление отсутствует
443	490089.85	2160071.72	Аналитический метод	0.1	Закрепление отсутствует
444	490070.91	2159667.41	Аналитический метод	0.1	Закрепление отсутствует
445	490068.61	2159579.39	Аналитический метод	0.1	Закрепление отсутствует
446	490060.99	2159480.13	Аналитический метод	0.1	Закрепление отсутствует
447	490036.77	2159437.21	Аналитический метод	0.1	Закрепление отсутствует

2. Сведения о характерных точках границ объекта					
Обозначение характерных точек границ	Координаты, м		Метод определения координат характерной точки	Средняя квадратическая погрешность положения характерной точки (Mt), м	Описание обозначения точки на местности (при наличии)
	X	Y			
1	2	3	4	5	6
448	490059.22	2159392.43	Аналитический метод	0.1	Закрепление отсутствует
449	490069.12	2159318.63	Аналитический метод	0.1	Закрепление отсутствует
450	490074.40	2159285.46	Аналитический метод	0.1	Закрепление отсутствует
451	490066.20	2159164.50	Аналитический метод	0.1	Закрепление отсутствует
452	490100.87	2159070.70	Аналитический метод	0.1	Закрепление отсутствует
453	490123.25	2158842.83	Аналитический метод	0.1	Закрепление отсутствует
454	490095.03	2158799.14	Аналитический метод	0.1	Закрепление отсутствует
455	490100.54	2158082.80	Аналитический метод	0.1	Закрепление отсутствует
456	490114.53	2157802.35	Аналитический метод	0.1	Закрепление отсутствует
457	490114.03	2157776.90	Аналитический метод	0.1	Закрепление отсутствует
458	490118.35	2157765.07	Аналитический метод	0.1	Закрепление отсутствует
459	490115.07	2157644.52	Аналитический метод	0.1	Закрепление отсутствует
460	490120.02	2157439.55	Аналитический метод	0.1	Закрепление отсутствует
461	490113.40	2156513.67	Аналитический метод	0.1	Закрепление отсутствует
462	490112.51	2156153.66	Аналитический метод	0.1	Закрепление отсутствует
463	490104.28	2155786.92	Аналитический метод	0.1	Закрепление отсутствует
464	490100.66	2155111.34	Аналитический метод	0.1	Закрепление отсутствует
465	490100.42	2154677.54	Аналитический метод	0.1	Закрепление отсутствует
466	490083.59	2154583.34	Аналитический метод	0.1	Закрепление отсутствует
467	490054.51	2154492.72	Аналитический метод	0.1	Закрепление отсутствует
468	489993.14	2154274.58	Аналитический метод	0.1	Закрепление отсутствует
469	489973.17	2154190.53	Аналитический метод	0.1	Закрепление отсутствует
470	489966.77	2154126.38	Аналитический метод	0.1	Закрепление отсутствует
471	489967.19	2153970.60	Аналитический метод	0.1	Закрепление отсутствует
472	489958.57	2153442.09	Аналитический метод	0.1	Закрепление отсутствует

2. Сведения о характерных точках границ объекта					
Обозначение характерных точек границ	Координаты, м		Метод определения координат характерной точки	Средняя квадратическая погрешность положения характерной точки (Mt), м	Описание обозначения точки на местности (при наличии)
	X	Y			
1	2	3	4	5	6
473	489954.51	2152972.38	Аналитический метод	0.1	Закрепление отсутствует
474	489947.45	2152628.58	Аналитический метод	0.1	Закрепление отсутствует
475	489923.16	2151984.01	Аналитический метод	0.1	Закрепление отсутствует
476	489912.78	2151883.65	Аналитический метод	0.1	Закрепление отсутствует
477	489895.95	2151760.87	Аналитический метод	0.1	Закрепление отсутствует
478	489861.59	2151699.64	Аналитический метод	0.1	Закрепление отсутствует
479	489888.53	2151678.36	Аналитический метод	0.1	Закрепление отсутствует
480	489880.03	2151448.29	Аналитический метод	0.1	Закрепление отсутствует
481	489855.19	2151102.86	Аналитический метод	0.1	Закрепление отсутствует
482	489819.95	2150672.32	Аналитический метод	0.1	Закрепление отсутствует
483	489806.78	2150567.95	Аналитический метод	0.1	Закрепление отсутствует
484	489794.97	2150538.88	Аналитический метод	0.1	Закрепление отсутствует
485	489743.17	2150468.71	Аналитический метод	0.1	Закрепление отсутствует
486	489701.18	2150417.39	Аналитический метод	0.1	Закрепление отсутствует
487	489674.25	2150373.07	Аналитический метод	0.1	Закрепление отсутствует
488	489648.11	2150319.98	Аналитический метод	0.1	Закрепление отсутствует
489	489529.09	2149971.45	Аналитический метод	0.1	Закрепление отсутствует
490	489475.69	2149795.59	Аналитический метод	0.1	Закрепление отсутствует
491	489378.05	2149442.12	Аналитический метод	0.1	Закрепление отсутствует
492	489366.78	2149388.04	Аналитический метод	0.1	Закрепление отсутствует
493	489372.01	2149063.33	Аналитический метод	0.1	Закрепление отсутствует
494	489364.57	2148964.96	Аналитический метод	0.1	Закрепление отсутствует
495	489369.19	2148902.44	Аналитический метод	0.1	Закрепление отсутствует
496	489352.43	2148895.04	Аналитический метод	0.1	Закрепление отсутствует
497	489350.01	2148878.51	Аналитический метод	0.1	Закрепление отсутствует

2. Сведения о характерных точках границ объекта					
Обозначение характерных точек границ	Координаты, м		Метод определения координат характерной точки	Средняя квадратическая погрешность положения характерной точки (Mt), м	Описание обозначения точки на местности (при наличии)
	X	Y			
1	2	3	4	5	6
498	489351.65	2148861.94	Аналитический метод	0.1	Закрепление отсутствует
499	489373.04	2148855.65	Аналитический метод	0.1	Закрепление отсутствует
500	489377.59	2148312.00	Аналитический метод	0.1	Закрепление отсутствует
501	489386.66	2148186.00	Аналитический метод	0.1	Закрепление отсутствует
502	489389.53	2147989.89	Аналитический метод	0.1	Закрепление отсутствует
503	489392.43	2147917.61	Аналитический метод	0.1	Закрепление отсутствует
504	489475.26	2147637.63	Аналитический метод	0.1	Закрепление отсутствует
505	489617.22	2147184.50	Аналитический метод	0.1	Закрепление отсутствует
506	489700.34	2146889.31	Аналитический метод	0.1	Закрепление отсутствует
507	489705.28	2146856.14	Аналитический метод	0.1	Закрепление отсутствует
508	489708.02	2146828.27	Аналитический метод	0.1	Закрепление отсутствует
509	489708.79	2146646.24	Аналитический метод	0.1	Закрепление отсутствует
510	489718.40	2146281.74	Аналитический метод	0.1	Закрепление отсутствует
511	489712.10	2146161.88	Аналитический метод	0.1	Закрепление отсутствует
512	489733.65	2145359.09	Аналитический метод	0.1	Закрепление отсутствует
513	489732.11	2145241.46	Аналитический метод	0.1	Закрепление отсутствует
514	489738.46	2144836.52	Аналитический метод	0.1	Закрепление отсутствует
515	489755.06	2144253.09	Аналитический метод	0.1	Закрепление отсутствует
516	489756.82	2143794.91	Аналитический метод	0.1	Закрепление отсутствует
517	489760.41	2143727.76	Аналитический метод	0.1	Закрепление отсутствует
518	489766.26	2143361.29	Аналитический метод	0.1	Закрепление отсутствует
519	489783.51	2142726.84	Аналитический метод	0.1	Закрепление отсутствует
520	489785.87	2142492.85	Аналитический метод	0.1	Закрепление отсутствует
521	489790.21	2142258.07	Аналитический метод	0.1	Закрепление отсутствует
522	489781.53	2142193.40	Аналитический метод	0.1	Закрепление отсутствует

2. Сведения о характерных точках границ объекта					
Обозначение характерных точек границ	Координаты, м		Метод определения координат характерной точки	Средняя квадратическая погрешность положения характерной точки (Mt), м	Описание обозначения точки на местности (при наличии)
	X	Y			
1	2	3	4	5	6
523	489793.30	2142134.96	Аналитический метод	0.1	Закрепление отсутствует
524	489796.00	2142026.49	Аналитический метод	0.1	Закрепление отсутствует
525	489800.78	2141997.40	Аналитический метод	0.1	Закрепление отсутствует
526	489814.96	2141930.64	Аналитический метод	0.1	Закрепление отсутствует
527	489818.28	2141862.13	Аналитический метод	0.1	Закрепление отсутствует
528	489839.86	2141807.71	Аналитический метод	0.1	Закрепление отсутствует
529	489891.78	2141757.49	Аналитический метод	0.1	Закрепление отсутствует
530	489899.31	2141725.99	Аналитический метод	0.1	Закрепление отсутствует
531	489909.04	2141229.20	Аналитический метод	0.1	Закрепление отсутствует
532	489939.93	2140277.37	Аналитический метод	0.1	Закрепление отсутствует
533	489964.46	2139645.36	Аналитический метод	0.1	Закрепление отсутствует
534	489962.54	2139561.38	Аналитический метод	0.1	Закрепление отсутствует
535	489955.11	2139488.46	Аналитический метод	0.1	Закрепление отсутствует
536	489918.74	2139411.81	Аналитический метод	0.1	Закрепление отсутствует
537	489772.75	2139181.86	Аналитический метод	0.1	Закрепление отсутствует
538	489648.42	2138989.89	Аналитический метод	0.1	Закрепление отсутствует
539	489664.22	2138915.86	Аналитический метод	0.1	Закрепление отсутствует
540	489608.73	2138296.03	Аналитический метод	0.1	Закрепление отсутствует
541	489572.61	2137824.95	Аналитический метод	0.1	Закрепление отсутствует
542	489548.91	2137690.45	Аналитический метод	0.1	Закрепление отсутствует
543	489526.32	2137374.00	Аналитический метод	0.1	Закрепление отсутствует
544	489481.25	2136891.15	Аналитический метод	0.1	Закрепление отсутствует
545	489472.31	2136852.49	Аналитический метод	0.1	Закрепление отсутствует
546	489466.43	2136733.67	Аналитический метод	0.1	Закрепление отсутствует
547	489440.81	2136356.89	Аналитический метод	0.1	Закрепление отсутствует

2. Сведения о характерных точках границ объекта					
Обозначение характерных точек границ	Координаты, м		Метод определения координат характерной точки	Средняя квадратическая погрешность положения характерной точки (Mt), м	Описание обозначения точки на местности (при наличии)
	X	Y			
1	2	3	4	5	6
548	489424.39	2136219.66	Аналитический метод	0.1	Закрепление отсутствует
549	489316.97	2135022.83	Аналитический метод	0.1	Закрепление отсутствует
550	489268.17	2134500.44	Аналитический метод	0.1	Закрепление отсутствует
551	489214.02	2133882.20	Аналитический метод	0.1	Закрепление отсутствует
552	489219.34	2133874.15	Аналитический метод	0.1	Закрепление отсутствует
553	489274.15	2134499.90	Аналитический метод	0.1	Закрепление отсутствует
554	489322.95	2135022.28	Аналитический метод	0.1	Закрепление отсутствует
555	489430.36	2136219.03	Аналитический метод	0.1	Закрепление отсутствует
556	489446.79	2136356.33	Аналитический метод	0.1	Закрепление отсутствует
557	489472.42	2136733.32	Аналитический метод	0.1	Закрепление отсутствует
558	489478.27	2136851.66	Аналитический метод	0.1	Закрепление отсутствует
559	489487.18	2136890.19	Аналитический метод	0.1	Закрепление отсутствует
560	489532.30	2137373.50	Аналитический метод	0.1	Закрепление отсутствует
561	489554.88	2137689.71	Аналитический метод	0.1	Закрепление отсутствует
562	489578.57	2137824.20	Аналитический метод	0.1	Закрепление отсутствует
563	489614.71	2138295.53	Аналитический метод	0.1	Закрепление отсутствует
564	489670.28	2138916.22	Аналитический метод	0.1	Закрепление отсутствует
565	489654.81	2138988.71	Аналитический метод	0.1	Закрепление отсутствует
566	489777.80	2139178.62	Аналитический метод	0.1	Закрепление отсутствует
567	489924.01	2139408.91	Аналитический метод	0.1	Закрепление отсутствует
568	489960.98	2139486.83	Аналитический метод	0.1	Закрепление отсутствует
569	489968.53	2139561.01	Аналитический метод	0.1	Закрепление отсутствует
570	489970.46	2139645.41	Аналитический метод	0.1	Закрепление отсутствует
571	489945.92	2140277.58	Аналитический метод	0.1	Закрепление отсутствует
572	489915.04	2141229.36	Аналитический метод	0.1	Закрепление отсутствует

2. Сведения о характерных точках границ объекта					
Обозначение характерных точек границ	Координаты, м		Метод определения координат характерной точки	Средняя квадратическая погрешность положения характерной точки (Mt), м	Описание обозначения точки на местности (при наличии)
	X	Y			
1	2	3	4	5	6
573	489905.30	2141726.75	Аналитический метод	0.1	Закрепление отсутствует
574	489897.21	2141760.58	Аналитический метод	0.1	Закрепление отсутствует
575	489844.96	2141811.12	Аналитический метод	0.1	Закрепление отсутствует
576	489824.23	2141863.41	Аналитический метод	0.1	Закрепление отсутствует
577	489820.93	2141931.42	Аналитический метод	0.1	Закрепление отсутствует
578	489806.68	2141998.51	Аналитический метод	0.1	Закрепление отсутствует
579	489801.99	2142027.05	Аналитический метод	0.1	Закрепление отсутствует
580	489799.28	2142135.63	Аналитический метод	0.1	Закрепление отсутствует
581	489788.23	2142190.55	Аналитический метод	0.1	Закрепление отсутствует
582	489829.56	2142191.63	Аналитический метод	0.1	Закрепление отсутствует
583	489820.06	2142172.83	Аналитический метод	0.1	Закрепление отсутствует
584	489822.74	2142171.48	Аналитический метод	0.1	Закрепление отсутствует
585	489824.57	2142171.47	Аналитический метод	0.1	Закрепление отсутствует
586	489824.58	2142170.55	Аналитический метод	0.1	Закрепление отсутствует
587	489825.42	2142170.13	Аналитический метод	0.1	Закрепление отсутствует
588	489837.94	2142194.84	Аналитический метод	0.1	Закрепление отсутствует
589	489836.34	2142197.85	Аналитический метод	0.1	Закрепление отсутствует
590	489788.02	2142196.59	Аналитический метод	0.1	Закрепление отсутствует
591	489796.22	2142257.72	Аналитический метод	0.1	Закрепление отсутствует
592	489791.87	2142492.94	Аналитический метод	0.1	Закрепление отсутствует
593	489789.51	2142726.96	Аналитический метод	0.1	Закрепление отсутствует
594	489772.27	2143361.42	Аналитический метод	0.1	Закрепление отсутствует
595	489766.41	2143727.97	Аналитический метод	0.1	Закрепление отсутствует
596	489762.82	2143795.08	Аналитический метод	0.1	Закрепление отсутствует
597	489761.06	2144253.19	Аналитический метод	0.1	Закрепление отсутствует

2. Сведения о характерных точках границ объекта					
Обозначение характерных точек границ	Координаты, м		Метод определения координат характерной точки	Средняя квадратическая погрешность положения характерной точки (Mt), м	Описание обозначения точки на местности (при наличии)
	X	Y			
1	2	3	4	5	6
598	489744.42	2144836.64	Аналитический метод	0.1	Закрепление отсутствует
599	489738.11	2145241.47	Аналитический метод	0.1	Закрепление отсутствует
600	489739.65	2145359.13	Аналитический метод	0.1	Закрепление отсутствует
601	489718.11	2146161.80	Аналитический метод	0.1	Закрепление отсутствует
602	489724.41	2146281.66	Аналитический метод	0.1	Закрепление отсутствует
603	489714.79	2146646.33	Аналитический метод	0.1	Закрепление отсутствует
604	489714.02	2146828.58	Аналитический метод	0.1	Закрепление отсутствует
605	489711.24	2146856.88	Аналитический метод	0.1	Закрепление отсутствует
606	489706.22	2146890.57	Аналитический метод	0.1	Закрепление отсутствует
607	489622.97	2147186.22	Аналитический метод	0.1	Закрепление отсутствует
608	489481.00	2147639.38	Аналитический метод	0.1	Закрепление отсутствует
609	489398.40	2147918.60	Аналитический метод	0.1	Закрепление отсутствует
610	489395.53	2147990.06	Аналитический метод	0.1	Закрепление отсутствует
611	489392.65	2148186.26	Аналитический метод	0.1	Закрепление отсутствует
612	489383.59	2148312.24	Аналитический метод	0.1	Закрепление отсутствует
613	489379.00	2148860.15	Аналитический метод	0.1	Закрепление отсутствует
614	489357.22	2148866.56	Аналитический метод	0.1	Закрепление отсутствует
615	489356.06	2148878.37	Аналитический метод	0.1	Закрепление отсутствует
616	489357.89	2148890.89	Аналитический метод	0.1	Закрепление отсутствует
617	489375.48	2148898.66	Аналитический метод	0.1	Закрепление отсутствует
618	489370.59	2148964.95	Аналитический метод	0.1	Закрепление отсутствует
619	489378.01	2149063.15	Аналитический метод	0.1	Закрепление отсутствует
620	489372.79	2149387.47	Аналитический метод	0.1	Закрепление отсутствует
621	489383.88	2149440.71	Аналитический метод	0.1	Закрепление отсутствует
622	489481.45	2149793.92	Аналитический метод	0.1	Закрепление отсутствует

2. Сведения о характерных точках границ объекта					
Обозначение характерных точек границ	Координаты, м		Метод определения координат характерной точки	Средняя квадратическая погрешность положения характерной точки (Mt), м	Описание обозначения точки на местности (при наличии)
	X	Y			
1	2	3	4	5	6
623	489534.80	2149969.61	Аналитический метод	0.1	Закрепление отсутствует
624	489653.67	2150317.68	Аналитический метод	0.1	Закрепление отсутствует
625	489679.52	2150370.18	Аналитический метод	0.1	Закрепление отсутствует
626	489706.09	2150413.91	Аналитический метод	0.1	Закрепление отсутствует
627	489747.91	2150465.03	Аналитический метод	0.1	Закрепление отсутствует
628	489800.24	2150535.92	Аналитический метод	0.1	Закрепление отсутствует
629	489812.64	2150566.42	Аналитический метод	0.1	Закрепление отсутствует
630	489825.92	2150671.70	Аналитический метод	0.1	Закрепление отсутствует
631	489861.18	2151102.40	Аналитический метод	0.1	Закрепление отсутствует
632	489886.02	2151447.96	Аналитический метод	0.1	Закрепление отсутствует
633	489894.64	2151681.18	Аналитический метод	0.1	Закрепление отсутствует
634	489869.33	2151701.17	Аналитический метод	0.1	Закрепление отсутствует
635	489901.74	2151758.92	Аналитический метод	0.1	Закрепление отсутствует
636	489918.74	2151882.94	Аналитический метод	0.1	Закрепление отсутствует
637	489929.15	2151983.59	Аналитический метод	0.1	Закрепление отсутствует
638	489953.44	2152628.41	Аналитический метод	0.1	Закрепление отсутствует
639	489960.57	2152972.29	Аналитический метод	0.1	Закрепление отсутствует
640	489964.57	2153442.01	Аналитический метод	0.1	Закрепление отсутствует
641	489973.19	2153970.56	Аналитический метод	0.1	Закрепление отсутствует
642	489972.77	2154126.09	Аналитический метод	0.1	Закрепление отсутствует
643	489979.10	2154189.54	Аналитический метод	0.1	Закрепление отсутствует
644	489998.95	2154273.07	Аналитический метод	0.1	Закрепление отсутствует
645	490060.26	2154490.99	Аналитический метод	0.1	Закрепление отсутствует
646	490089.42	2154581.89	Аналитический метод	0.1	Закрепление отсутствует
647	490106.42	2154677.01	Аналитический метод	0.1	Закрепление отсутствует

2. Сведения о характерных точках границ объекта					
Обозначение характерных точек границ	Координаты, м		Метод определения координат характерной точки	Средняя квадратическая погрешность положения характерной точки (Mt), м	Описание обозначения точки на местности (при наличии)
	X	Y			
1	2	3	4	5	6
648	490106.66	2155111.32	Аналитический метод	0.1	Закрепление отсутствует
649	490110.28	2155786.84	Аналитический метод	0.1	Закрепление отсутствует
650	490118.51	2156153.58	Аналитический метод	0.1	Закрепление отсутствует
651	490119.40	2156513.64	Аналитический метод	0.1	Закрепление отсутствует
652	490126.02	2157439.60	Аналитический метод	0.1	Закрепление отсутствует
653	490121.07	2157644.51	Аналитический метод	0.1	Закрепление отсутствует
654	490124.38	2157766.05	Аналитический метод	0.1	Закрепление отсутствует
655	490120.05	2157777.90	Аналитический метод	0.1	Закрепление отсутствует
656	490120.54	2157802.44	Аналитический метод	0.1	Закрепление отсутствует
657	490106.54	2158082.97	Аналитический метод	0.1	Закрепление отсутствует
658	490101.04	2158797.39	Аналитический метод	0.1	Закрепление отсутствует
659	490129.43	2158841.34	Аналитический метод	0.1	Закрепление отсутствует
660	490106.76	2159072.06	Аналитический метод	0.1	Закрепление отсутствует
661	490072.28	2159165.38	Аналитический метод	0.1	Закрепление отсутствует
662	490080.44	2159285.74	Аналитический метод	0.1	Закрепление отсутствует
663	490075.06	2159319.50	Аналитический метод	0.1	Закрепление отсутствует
664	490065.03	2159394.23	Аналитический метод	0.1	Закрепление отсутствует
665	490043.57	2159437.04	Аналитический метод	0.1	Закрепление отсутствует
666	490066.87	2159478.34	Аналитический метод	0.1	Закрепление отсутствует
667	490074.60	2159579.08	Аналитический метод	0.1	Закрепление отсутствует
668	490076.90	2159667.19	Аналитический метод	0.1	Закрепление отсутствует
669	490095.84	2160071.35	Аналитический метод	0.1	Закрепление отсутствует
670	490102.76	2160160.66	Аналитический метод	0.1	Закрепление отсутствует
671	490105.18	2160251.11	Аналитический метод	0.1	Закрепление отсутствует
672	490092.64	2160323.27	Аналитический метод	0.1	Закрепление отсутствует

2. Сведения о характерных точках границ объекта					
Обозначение характерных точек границ	Координаты, м		Метод определения координат характерной точки	Средняя квадратическая погрешность положения характерной точки (Mt), м	Описание обозначения точки на местности (при наличии)
	X	Y			
1	2	3	4	5	6
673	490086.30	2160365.90	Аналитический метод	0.1	Закрепление отсутствует
674	490087.23	2160401.24	Аналитический метод	0.1	Закрепление отсутствует
675	490096.35	2160458.80	Аналитический метод	0.1	Закрепление отсутствует
676	490090.74	2160511.09	Аналитический метод	0.1	Закрепление отсутствует
677	490102.46	2160596.18	Аналитический метод	0.1	Закрепление отсутствует
678	490105.32	2160642.56	Аналитический метод	0.1	Закрепление отсутствует
679	490116.79	2160696.39	Аналитический метод	0.1	Закрепление отсутствует
680	490118.50	2160738.80	Аналитический метод	0.1	Закрепление отсутствует
681	490122.35	2160814.50	Аналитический метод	0.1	Закрепление отсутствует
682	490136.51	2160902.67	Аналитический метод	0.1	Закрепление отсутствует
683	490142.41	2160991.87	Аналитический метод	0.1	Закрепление отсутствует
684	490147.20	2161111.65	Аналитический метод	0.1	Закрепление отсутствует
685	490148.23	2161242.23	Аналитический метод	0.1	Закрепление отсутствует
686	490142.63	2161369.04	Аналитический метод	0.1	Закрепление отсутствует
687	490170.52	2161547.21	Аналитический метод	0.1	Закрепление отсутствует
688	490171.35	2161642.15	Аналитический метод	0.1	Закрепление отсутствует
689	490186.69	2161939.25	Аналитический метод	0.1	Закрепление отсутствует
690	490200.86	2162281.20	Аналитический метод	0.1	Закрепление отсутствует
691	490213.94	2162460.05	Аналитический метод	0.1	Закрепление отсутствует
692	490217.94	2162555.64	Аналитический метод	0.1	Закрепление отсутствует
693	490227.74	2162748.94	Аналитический метод	0.1	Закрепление отсутствует
694	490256.48	2163172.59	Аналитический метод	0.1	Закрепление отсутствует
695	490287.14	2163524.33	Аналитический метод	0.1	Закрепление отсутствует
696	490309.66	2163839.11	Аналитический метод	0.1	Закрепление отсутствует
697	490320.28	2163928.08	Аналитический метод	0.1	Закрепление отсутствует

2. Сведения о характерных точках границ объекта					
Обозначение характерных точек границ	Координаты, м		Метод определения координат характерной точки	Средняя квадратическая погрешность положения характерной точки (Mt), м	Описание обозначения точки на местности (при наличии)
	X	Y			
1	2	3	4	5	6
698	490327.26	2164023.79	Аналитический метод	0.1	Закрепление отсутствует
699	490339.26	2164229.43	Аналитический метод	0.1	Закрепление отсутствует
700	490347.10	2164285.43	Аналитический метод	0.1	Закрепление отсутствует
701	490384.67	2164380.61	Аналитический метод	0.1	Закрепление отсутствует
702	490472.54	2164594.17	Аналитический метод	0.1	Закрепление отсутствует
703	490505.39	2164689.05	Аналитический метод	0.1	Закрепление отсутствует
704	490542.51	2164759.81	Аналитический метод	0.1	Закрепление отсутствует
705	490620.86	2164965.03	Аналитический метод	0.1	Закрепление отсутствует
706	490673.90	2165076.54	Аналитический метод	0.1	Закрепление отсутствует
707	490754.53	2165283.50	Аналитический метод	0.1	Закрепление отсутствует
708	490826.39	2165448.31	Аналитический метод	0.1	Закрепление отсутствует
709	491113.94	2166154.89	Аналитический метод	0.1	Закрепление отсутствует
710	491089.79	2166169.33	Аналитический метод	0.1	Закрепление отсутствует
711	491191.28	2166356.25	Аналитический метод	0.1	Закрепление отсутствует
712	491186.71	2166366.80	Аналитический метод	0.1	Закрепление отсутствует
713	491154.93	2166393.08	Аналитический метод	0.1	Закрепление отсутствует
714	491166.80	2166454.33	Аналитический метод	0.1	Закрепление отсутствует
715	491269.24	2166587.30	Аналитический метод	0.1	Закрепление отсутствует
716	491332.85	2166753.98	Аналитический метод	0.1	Закрепление отсутствует
717	491377.93	2166736.70	Аналитический метод	0.1	Закрепление отсутствует
718	491571.30	2166773.51	Аналитический метод	0.1	Закрепление отсутствует
719	491631.48	2166744.39	Аналитический метод	0.1	Закрепление отсутствует
720	491631.37	2166727.45	Аналитический метод	0.1	Закрепление отсутствует
721	491626.97	2166727.47	Аналитический метод	0.1	Закрепление отсутствует
722	491615.45	2166727.85	Аналитический метод	0.1	Закрепление отсутствует

2. Сведения о характерных точках границ объекта					
Обозначение характерных точек границ	Координаты, м		Метод определения координат характерной точки	Средняя квадратическая погрешность положения характерной точки (Mt), м	Описание обозначения точки на местности (при наличии)
	X	Y			
1	2	3	4	5	6
723	491610.16	2166728.02	Аналитический метод	0.1	Закрепление отсутствует
724	491590.92	2166727.96	Аналитический метод	0.1	Закрепление отсутствует
725	491576.04	2166726.88	Аналитический метод	0.1	Закрепление отсутствует
726	491560.80	2166724.16	Аналитический метод	0.1	Закрепление отсутствует
727	491556.88	2166722.99	Аналитический метод	0.1	Закрепление отсутствует
728	491566.51	2166707.38	Аналитический метод	0.1	Закрепление отсутствует
729	491579.85	2166685.74	Аналитический метод	0.1	Закрепление отсутствует
730	491565.13	2166659.69	Аналитический метод	0.1	Закрепление отсутствует
731	491561.29	2166652.90	Аналитический метод	0.1	Закрепление отсутствует
732	491541.90	2166663.85	Аналитический метод	0.1	Закрепление отсутствует
733	491528.39	2166671.49	Аналитический метод	0.1	Закрепление отсутствует
734	491505.03	2166671.28	Аналитический метод	0.1	Закрепление отсутствует
735	491465.90	2166746.64	Аналитический метод	0.1	Закрепление отсутствует
736	491442.67	2166734.54	Аналитический метод	0.1	Закрепление отсутствует
737	491364.59	2166667.11	Аналитический метод	0.1	Закрепление отсутствует
738	491334.33	2166679.39	Аналитический метод	0.1	Закрепление отсутствует
739	491326.82	2166660.86	Аналитический метод	0.1	Закрепление отсутствует
740	491368.40	2166643.98	Аналитический метод	0.1	Закрепление отсутствует
741	491369.39	2166644.83	Аналитический метод	0.1	Закрепление отсутствует
742	491374.65	2166638.80	Аналитический метод	0.1	Закрепление отсутствует
743	491384.51	2166647.32	Аналитический метод	0.1	Закрепление отсутствует
744	491379.28	2166653.37	Аналитический метод	0.1	Закрепление отсутствует
745	491408.49	2166678.60	Аналитический метод	0.1	Закрепление отсутствует
746	491413.72	2166672.55	Аналитический метод	0.1	Закрепление отсутствует
747	491454.52	2166707.79	Аналитический метод	0.1	Закрепление отсутствует

2. Сведения о характерных точках границ объекта					
Обозначение характерных точек границ	Координаты, м		Метод определения координат характерной точки	Средняя квадратическая погрешность положения характерной точки (Mt), м	Описание обозначения точки на местности (при наличии)
	X	Y			
1	2	3	4	5	6
748	491461.94	2166693.50	Аналитический метод	0.1	Закрепление отсутствует
749	491467.27	2166697.23	Аналитический метод	0.1	Закрепление отсутствует
750	491468.64	2166697.96	Аналитический метод	0.1	Закрепление отсутствует
751	491483.44	2166669.47	Аналитический метод	0.1	Закрепление отсутствует
752	491476.69	2166665.11	Аналитический метод	0.1	Закрепление отсутствует
753	491488.11	2166643.12	Аналитический метод	0.1	Закрепление отсутствует
754	491521.15	2166643.42	Аналитический метод	0.1	Закрепление отсутствует
755	491560.59	2166621.13	Аналитический метод	0.1	Закрепление отсутствует
756	491559.02	2166618.34	Аналитический метод	0.1	Закрепление отсутствует
757	491559.35	2166618.15	Аналитический метод	0.1	Закрепление отсутствует
758	491555.85	2166611.97	Аналитический метод	0.1	Закрепление отсутствует
759	491564.64	2166607.02	Аналитический метод	0.1	Закрепление отсутствует
760	491556.73	2166592.80	Аналитический метод	0.1	Закрепление отсутствует
761	491554.94	2166593.58	Аналитический метод	0.1	Закрепление отсутствует
762	491549.86	2166583.83	Аналитический метод	0.1	Закрепление отсутствует
763	491551.32	2166583.07	Аналитический метод	0.1	Закрепление отсутствует
764	491545.52	2166572.62	Аналитический метод	0.1	Закрепление отсутствует
765	491570.00	2166559.01	Аналитический метод	0.1	Закрепление отсутствует
766	491577.06	2166571.73	Аналитический метод	0.1	Закрепление отсутствует
767	491574.69	2166573.04	Аналитический метод	0.1	Закрепление отсутствует
768	491578.61	2166580.57	Аналитический метод	0.1	Закрепление отсутствует
769	491581.18	2166579.13	Аналитический метод	0.1	Закрепление отсутствует
770	491592.45	2166599.44	Аналитический метод	0.1	Закрепление отсутствует
771	491616.47	2166585.86	Аналитический метод	0.1	Закрепление отсутствует
772	491618.05	2166588.65	Аналитический метод	0.1	Закрепление отсутствует

2. Сведения о характерных точках границ объекта					
Обозначение характерных точек границ	Координаты, м		Метод определения координат характерной точки	Средняя квадратическая погрешность положения характерной точки (Mt), м	Описание обозначения точки на местности (при наличии)
	X	Y			
1	2	3	4	5	6
773	491654.61	2166567.99	Аналитический метод	0.1	Закрепление отсутствует
774	491777.72	2166498.40	Аналитический метод	0.1	Закрепление отсутствует
775	491778.02	2166501.75	Аналитический метод	0.1	Закрепление отсутствует
776	491783.88	2166500.24	Аналитический метод	0.1	Закрепление отсутствует
777	491783.40	2166495.19	Аналитический метод	0.1	Закрепление отсутствует
778	491845.07	2166460.33	Аналитический метод	0.1	Закрепление отсутствует
779	491842.90	2166432.99	Аналитический метод	0.1	Закрепление отсутствует
780	491848.59	2166429.72	Аналитический метод	0.1	Закрепление отсутствует
781	491844.96	2166423.20	Аналитический метод	0.1	Закрепление отсутствует
782	491842.25	2166424.75	Аналитический метод	0.1	Закрепление отсутствует
783	491838.62	2166379.11	Аналитический метод	0.1	Закрепление отсутствует
784	492064.69	2166245.46	Аналитический метод	0.1	Закрепление отсутствует
785	492063.01	2166242.62	Аналитический метод	0.1	Закрепление отсутствует
786	492331.86	2166083.68	Аналитический метод	0.1	Закрепление отсутствует
787	492431.13	2166027.61	Аналитический метод	0.1	Закрепление отсутствует
788	492434.06	2166032.56	Аналитический метод	0.1	Закрепление отсутствует
789	492675.62	2165889.76	Аналитический метод	0.1	Закрепление отсутствует
790	492675.53	2165859.40	Аналитический метод	0.1	Закрепление отсутствует
791	492671.83	2165859.42	Аналитический метод	0.1	Закрепление отсутствует
792	492665.19	2163567.61	Аналитический метод	0.1	Закрепление отсутствует
793	492566.66	2163545.05	Аналитический метод	0.1	Закрепление отсутствует
794	492498.14	2163459.32	Аналитический метод	0.1	Закрепление отсутствует
795	492501.54	2163391.11	Аналитический метод	0.1	Закрепление отсутствует
796	492502.59	2163355.30	Аналитический метод	0.1	Закрепление отсутствует
797	492500.09	2163353.99	Аналитический метод	0.1	Закрепление отсутствует

2. Сведения о характерных точках границ объекта					
Обозначение характерных точек границ	Координаты, м		Метод определения координат характерной точки	Средняя квадратическая погрешность положения характерной точки (Mt), м	Описание обозначения точки на местности (при наличии)
	X	Y			
1	2	3	4	5	6
798	492502.78	2163348.85	Аналитический метод	0.1	Закрепление отсутствует
799	492521.11	2162727.38	Аналитический метод	0.1	Закрепление отсутствует
800	492740.99	2161978.58	Аналитический метод	0.1	Закрепление отсутствует
801	493108.05	2161809.26	Аналитический метод	0.1	Закрепление отсутствует
802	493477.15	2160667.47	Аналитический метод	0.1	Закрепление отсутствует
803	494168.62	2160565.91	Аналитический метод	0.1	Закрепление отсутствует
804	494286.10	2160513.72	Аналитический метод	0.1	Закрепление отсутствует
805	494590.69	2160544.99	Аналитический метод	0.1	Закрепление отсутствует
806	494750.05	2160537.72	Аналитический метод	0.1	Закрепление отсутствует
807	494896.04	2160494.01	Аналитический метод	0.1	Закрепление отсутствует
808	494979.58	2160526.70	Аналитический метод	0.1	Закрепление отсутствует
809	496079.33	2160235.17	Аналитический метод	0.1	Закрепление отсутствует
810	496078.94	2160233.73	Аналитический метод	0.1	Закрепление отсутствует
811	496089.57	2160230.91	Аналитический метод	0.1	Закрепление отсутствует
812	496089.96	2160232.36	Аналитический метод	0.1	Закрепление отсутствует
813	496193.29	2160204.96	Аналитический метод	0.1	Закрепление отсутствует
814	496623.45	2159804.90	Аналитический метод	0.1	Закрепление отсутствует
815	496622.30	2159802.54	Аналитический метод	0.1	Закрепление отсутствует
816	496630.05	2159798.78	Аналитический метод	0.1	Закрепление отсутствует
817	497358.58	2159121.22	Аналитический метод	0.1	Закрепление отсутствует
818	497385.70	2159115.00	Аналитический метод	0.1	Закрепление отсутствует
819	497404.74	2159097.35	Аналитический метод	0.1	Закрепление отсутствует
820	497403.96	2159096.61	Аналитический метод	0.1	Закрепление отсутствует
821	497411.48	2159088.58	Аналитический метод	0.1	Закрепление отсутствует
822	497412.84	2159089.85	Аналитический метод	0.1	Закрепление отсутствует

2. Сведения о характерных точках границ объекта					
Обозначение характерных точек границ	Координаты, м		Метод определения координат характерной точки	Средняя квадратическая погрешность положения характерной точки (Mt), м	Описание обозначения точки на местности (при наличии)
	X	Y			
1	2	3	4	5	6
823	497422.55	2159080.85	Аналитический метод	0.1	Закрепление отсутствует
824	497430.77	2159054.09	Аналитический метод	0.1	Закрепление отсутствует
825	497747.82	2158759.23	Аналитический метод	0.1	Закрепление отсутствует
826	497747.17	2158758.67	Аналитический метод	0.1	Закрепление отсутствует
827	497754.40	2158750.37	Аналитический метод	0.1	Закрепление отсутствует
828	497755.92	2158751.70	Аналитический метод	0.1	Закрепление отсутствует
829	497777.97	2158731.19	Аналитический метод	0.1	Закрепление отсутствует
830	497773.51	2158726.38	Аналитический метод	0.1	Закрепление отсутствует
831	497861.38	2158644.66	Аналитический метод	0.1	Закрепление отсутствует
832	497865.84	2158649.46	Аналитический метод	0.1	Закрепление отсутствует
833	497940.12	2158580.39	Аналитический метод	0.1	Закрепление отсутствует
834	497938.89	2158578.62	Аналитический метод	0.1	Закрепление отсутствует
835	497947.91	2158572.32	Аналитический метод	0.1	Закрепление отсутствует
836	497948.25	2158572.82	Аналитический метод	0.1	Закрепление отсутствует
837	498609.26	2157958.07	Аналитический метод	0.1	Закрепление отсутствует
838	500601.89	2157715.14	Аналитический метод	0.1	Закрепление отсутствует
839	500601.89	2157713.05	Аналитический метод	0.1	Закрепление отсутствует
840	500612.89	2157713.06	Аналитический метод	0.1	Закрепление отсутствует
841	500612.89	2157713.79	Аналитический метод	0.1	Закрепление отсутствует
842	500782.42	2157693.13	Аналитический метод	0.1	Закрепление отсутствует
843	500783.05	2157692.16	Аналитический метод	0.1	Закрепление отсутствует
844	500784.22	2157692.91	Аналитический метод	0.1	Закрепление отсутствует
845	501899.43	2157556.95	Аналитический метод	0.1	Закрепление отсутствует
846	502990.22	2157951.69	Аналитический метод	0.1	Закрепление отсутствует
847	503807.96	2157449.75	Аналитический метод	0.1	Закрепление отсутствует

2. Сведения о характерных точках границ объекта					
Обозначение характерных точек границ	Координаты, м		Метод определения координат характерной точки	Средняя квадратическая погрешность положения характерной точки (Mt), м	Описание обозначения точки на местности (при наличии)
	X	Y			
1	2	3	4	5	6
848	503807.50	2157447.01	Аналитический метод	0.1	Закрепление отсутствует
849	503814.28	2157445.87	Аналитический метод	0.1	Закрепление отсутствует
850	504667.25	2156922.31	Аналитический метод	0.1	Закрепление отсутствует
851	504671.07	2156916.94	Аналитический метод	0.1	Закрепление отсутствует
852	504673.35	2156918.56	Аналитический метод	0.1	Закрепление отсутствует
853	506548.14	2155767.79	Аналитический метод	0.1	Закрепление отсутствует
854	506677.48	2155631.21	Аналитический метод	0.1	Закрепление отсутствует
855	506676.62	2155628.52	Аналитический метод	0.1	Закрепление отсутствует
856	506681.49	2155626.97	Аналитический метод	0.1	Закрепление отсутствует
857	507412.54	2154855.00	Аналитический метод	0.1	Закрепление отсутствует
858	507614.30	2154601.23	Аналитический метод	0.1	Закрепление отсутствует
859	507678.72	2154533.20	Аналитический метод	0.1	Закрепление отсутствует
860	507677.86	2154530.50	Аналитический метод	0.1	Закрепление отсутствует
861	507682.73	2154528.97	Аналитический метод	0.1	Закрепление отсутствует
862	507777.84	2154428.53	Аналитический метод	0.1	Закрепление отсутствует
863	507784.15	2154366.16	Аналитический метод	0.1	Закрепление отсутствует
864	507782.06	2154365.64	Аналитический метод	0.1	Закрепление отсутствует
865	507784.67	2154354.96	Аналитический метод	0.1	Закрепление отсутствует
866	507785.27	2154355.11	Аналитический метод	0.1	Закрепление отсутствует
867	507984.37	2152385.60	Аналитический метод	0.1	Закрепление отсутствует
868	508092.68	2152275.46	Аналитический метод	0.1	Закрепление отсутствует
869	508092.34	2152272.91	Аналитический метод	0.1	Закрепление отсутствует
870	508095.60	2152272.48	Аналитический метод	0.1	Закрепление отсутствует
871	508198.70	2152167.64	Аналитический метод	0.1	Закрепление отсутствует
872	508278.34	2152061.81	Аналитический метод	0.1	Закрепление отсутствует

2. Сведения о характерных точках границ объекта					
Обозначение характерных точек границ	Координаты, м		Метод определения координат характерной точки	Средняя квадратическая погрешность положения характерной точки (Mt), м	Описание обозначения точки на местности (при наличии)
	X	Y			
1	2	3	4	5	6
873	508389.48	2151973.64	Аналитический метод	0.1	Закрепление отсутствует
874	508923.80	2151430.28	Аналитический метод	0.1	Закрепление отсутствует
875	508950.57	2151434.77	Аналитический метод	0.1	Закрепление отсутствует
876	508951.28	2151430.53	Аналитический метод	0.1	Закрепление отсутствует
877	508991.07	2151437.19	Аналитический метод	0.1	Закрепление отсутствует
878	508990.69	2151439.49	Аналитический метод	0.1	Закрепление отсутствует
879	508991.06	2151438.99	Аналитический метод	0.1	Закрепление отсутствует
880	508995.53	2151442.30	Аналитический метод	0.1	Закрепление отсутствует
881	509240.63	2151483.33	Аналитический метод	0.1	Закрепление отсутствует
882	509241.95	2151475.44	Аналитический метод	0.1	Закрепление отсутствует
883	509293.66	2151484.09	Аналитический метод	0.1	Закрепление отсутствует
884	509292.34	2151491.99	Аналитический метод	0.1	Закрепление отсутствует
885	510183.07	2151641.10	Аналитический метод	0.1	Закрепление отсутствует
886	510334.45	2151567.25	Аналитический метод	0.1	Закрепление отсутствует
887	510386.17	2151570.86	Аналитический метод	0.1	Закрепление отсутствует
888	510469.60	2151530.17	Аналитический метод	0.1	Закрепление отсутствует
889	510498.58	2151487.17	Аналитический метод	0.1	Закрепление отсутствует
890	511681.37	2150910.13	Аналитический метод	0.1	Закрепление отсутствует
891	511681.57	2150907.32	Аналитический метод	0.1	Закрепление отсутствует
892	511686.44	2150907.67	Аналитический метод	0.1	Закрепление отсутствует
893	511794.09	2150855.14	Аналитический метод	0.1	Закрепление отсутствует
894	511838.30	2150920.74	Аналитический метод	0.1	Закрепление отсутствует
895	511844.58	2150930.06	Аналитический метод	0.1	Закрепление отсутствует
896	511845.05	2150927.88	Аналитический метод	0.1	Закрепление отсутствует
897	511859.55	2150931.47	Аналитический метод	0.1	Закрепление отсутствует

2. Сведения о характерных точках границ объекта					
Обозначение характерных точек границ	Координаты, м		Метод определения координат характерной точки	Средняя квадратическая погрешность положения характерной точки (Mt), м	Описание обозначения точки на местности (при наличии)
	X	Y			
1	2	3	4	5	6
898	511885.66	2150912.91	Аналитический метод	0.1	Закрепление отсутствует
899	511892.59	2150882.88	Аналитический метод	0.1	Закрепление отсутствует
900	511899.71	2150852.07	Аналитический метод	0.1	Закрепление отсутствует
901	511907.61	2150865.12	Аналитический метод	0.1	Закрепление отсутствует
902	511925.34	2150897.85	Аналитический метод	0.1	Закрепление отсутствует
903	511930.56	2150906.94	Аналитический метод	0.1	Закрепление отсутствует
904	511998.84	2150864.28	Аналитический метод	0.1	Закрепление отсутствует
905	511959.42	2150801.11	Аналитический метод	0.1	Закрепление отсутствует
906	512029.30	2150730.10	Аналитический метод	0.1	Закрепление отсутствует
907	511958.05	2150659.92	Аналитический метод	0.1	Закрепление отсутствует
908	511961.57	2150656.35	Аналитический метод	0.1	Закрепление отсутствует
909	512036.37	2150730.04	Аналитический метод	0.1	Закрепление отсутствует
910	511965.75	2150801.81	Аналитический метод	0.1	Закрепление отсутствует
911	512005.73	2150865.87	Аналитический метод	0.1	Закрепление отсутствует
912	511933.05	2150911.27	Аналитический метод	0.1	Закрепление отсутствует
913	511934.78	2150914.28	Аналитический метод	0.1	Закрепление отсутствует
914	511947.24	2150937.65	Аналитический метод	0.1	Закрепление отсутствует
915	511997.32	2150902.72	Аналитический метод	0.1	Закрепление отсутствует
916	511996.46	2150901.48	Аналитический метод	0.1	Закрепление отсутствует
917	512010.42	2150891.76	Аналитический метод	0.1	Закрепление отсутствует
918	512014.99	2150898.32	Аналитический метод	0.1	Закрепление отсутствует
919	512001.04	2150908.05	Аналитический метод	0.1	Закрепление отсутствует
920	512000.18	2150906.82	Аналитический метод	0.1	Закрепление отсутствует
921	511949.61	2150942.09	Аналитический метод	0.1	Закрепление отсутствует
922	511950.55	2150943.86	Аналитический метод	0.1	Закрепление отсутствует

2. Сведения о характерных точках границ объекта					
Обозначение характерных точек границ	Координаты, м		Метод определения координат характерной точки	Средняя квадратическая погрешность положения характерной точки (Mt), м	Описание обозначения точки на местности (при наличии)
	X	Y			
1	2	3	4	5	6
923	511947.98	2150943.23	Аналитический метод	0.1	Закрепление отсутствует
924	511894.80	2150980.33	Аналитический метод	0.1	Закрепление отсутствует
925	511889.39	2150972.56	Аналитический метод	0.1	Закрепление отсутствует
926	511883.26	2150980.04	Аналитический метод	0.1	Закрепление отсутствует
927	511879.20	2150974.22	Аналитический метод	0.1	Закрепление отсутствует
928	511877.27	2150971.44	Аналитический метод	0.1	Закрепление отсутствует
929	511873.97	2150973.66	Аналитический метод	0.1	Закрепление отсутствует
930	511900.46	2151012.99	Аналитический метод	0.1	Закрепление отсутствует
931	511901.20	2151013.42	Аналитический метод	0.1	Закрепление отсутствует
932	512015.70	2151081.46	Аналитический метод	0.1	Закрепление отсутствует
933	512025.07	2151064.38	Аналитический метод	0.1	Закрепление отсутствует
934	512023.34	2151062.18	Аналитический метод	0.1	Закрепление отсутствует
935	512028.51	2151058.10	Аналитический метод	0.1	Закрепление отсутствует
936	512186.61	2150769.99	Аналитический метод	0.1	Закрепление отсутствует
937	512186.05	2150769.78	Аналитический метод	0.1	Закрепление отсутствует
938	512189.94	2150759.49	Аналитический метод	0.1	Закрепление отсутствует
939	512191.96	2150760.25	Аналитический метод	0.1	Закрепление отсутствует
940	512712.42	2149811.86	Аналитический метод	0.1	Закрепление отсутствует
941	512711.34	2149811.34	Аналитический метод	0.1	Закрепление отсутствует
942	512716.12	2149801.43	Аналитический метод	0.1	Закрепление отсутствует
943	512717.72	2149802.20	Аналитический метод	0.1	Закрепление отсутствует
944	512892.21	2149484.22	Аналитический метод	0.1	Закрепление отсутствует
945	512890.43	2149482.78	Аналитический метод	0.1	Закрепление отсутствует
946	512897.32	2149474.21	Аналитический метод	0.1	Закрепление отсутствует
947	512897.59	2149474.43	Аналитический метод	0.1	Закрепление отсутствует

2. Сведения о характерных точках границ объекта					
Обозначение характерных точек границ	Координаты, м		Метод определения координат характерной точки	Средняя квадратическая погрешность положения характерной точки (Mt), м	Описание обозначения точки на местности (при наличии)
	X	Y			
1	2	3	4	5	6
948	512950.00	2149378.92	Аналитический метод	0.1	Закрепление отсутствует
949	513083.99	2149219.30	Аналитический метод	0.1	Закрепление отсутствует
950	513254.45	2149120.93	Аналитический метод	0.1	Закрепление отсутствует
951	513285.04	2149122.82	Аналитический метод	0.1	Закрепление отсутствует
952	513287.94	2149120.91	Аналитический метод	0.1	Закрепление отсутствует
953	513289.39	2149123.08	Аналитический метод	0.1	Закрепление отсутствует
954	513829.98	2149156.43	Аналитический метод	0.1	Закрепление отсутствует
955	513899.22	2149198.06	Аналитический метод	0.1	Закрепление отсутствует
956	513907.58	2149200.15	Аналитический метод	0.1	Закрепление отсутствует
957	513906.94	2149202.71	Аналитический метод	0.1	Закрепление отсутствует
958	513942.85	2149224.30	Аналитический метод	0.1	Закрепление отсутствует
959	515087.60	2148834.70	Аналитический метод	0.1	Закрепление отсутствует
960	515868.07	2148868.63	Аналитический метод	0.1	Закрепление отсутствует
961	516209.93	2148255.76	Аналитический метод	0.1	Закрепление отсутствует
962	517846.38	2146742.14	Аналитический метод	0.1	Закрепление отсутствует
963	517845.56	2146739.44	Аналитический метод	0.1	Закрепление отсутствует
964	517851.12	2146737.76	Аналитический метод	0.1	Закрепление отсутствует
965	518039.96	2146563.09	Аналитический метод	0.1	Закрепление отсутствует
966	519065.31	2146638.90	Аналитический метод	0.1	Закрепление отсутствует
967	519065.42	2146637.41	Аналитический метод	0.1	Закрепление отсутствует
968	519076.39	2146638.22	Аналитический метод	0.1	Закрепление отсутствует
969	519076.28	2146639.72	Аналитический метод	0.1	Закрепление отсутствует
970	519345.14	2146659.60	Аналитический метод	0.1	Закрепление отсутствует
971	519351.01	2146580.18	Аналитический метод	0.1	Закрепление отсутствует
972	519917.87	2146081.55	Аналитический метод	0.1	Закрепление отсутствует

2. Сведения о характерных точках границ объекта					
Обозначение характерных точек границ	Координаты, м		Метод определения координат характерной точки	Средняя квадратическая погрешность положения характерной точки (Mt), м	Описание обозначения точки на местности (при наличии)
	X	Y			
1	2	3	4	5	6
1	520030.50	2145964.86	Аналитический метод	0.1	Закрепление отсутствует
973	489188.43	2133530.70	Аналитический метод	0.1	Закрепление отсутствует
974	489206.92	2133734.40	Аналитический метод	0.1	Закрепление отсутствует
975	489200.20	2133726.71	Аналитический метод	0.1	Закрепление отсутствует
976	489182.97	2133536.99	Аналитический метод	0.1	Закрепление отсутствует
973	489188.43	2133530.70	Аналитический метод	0.1	Закрепление отсутствует
977	489174.71	2133407.69	Аналитический метод	0.1	Закрепление отсутствует
978	489166.21	2133393.86	Аналитический метод	0.1	Закрепление отсутствует
979	489163.12	2133376.11	Аналитический метод	0.1	Закрепление отсутствует
980	489099.81	2133201.19	Аналитический метод	0.1	Закрепление отсутствует
981	489074.46	2133133.31	Аналитический метод	0.1	Закрепление отсутствует
982	489080.94	2133133.51	Аналитический метод	0.1	Закрепление отсутствует
983	489105.44	2133199.12	Аналитический метод	0.1	Закрепление отсутствует
984	489168.94	2133374.56	Аналитический метод	0.1	Закрепление отсутствует
977	489174.71	2133407.69	Аналитический метод	0.1	Закрепление отсутствует
3. Сведения о характерных точках части (частей) границы объекта					
Обозначение характерных точек части границы	Координаты, м		Метод определения координат характерной точки	Средняя квадратическая погрешность положения характерной точки (Mt), м	Описание обозначения точки на местности (при наличии)
	X	Y			
1	2	3	4	5	6
-	-	-	-	-	-

Раздел 3

Сведения о местоположении измененных (уточненных) границ объекта

1. Система координат -

2. Сведения о характерных точках границ объекта

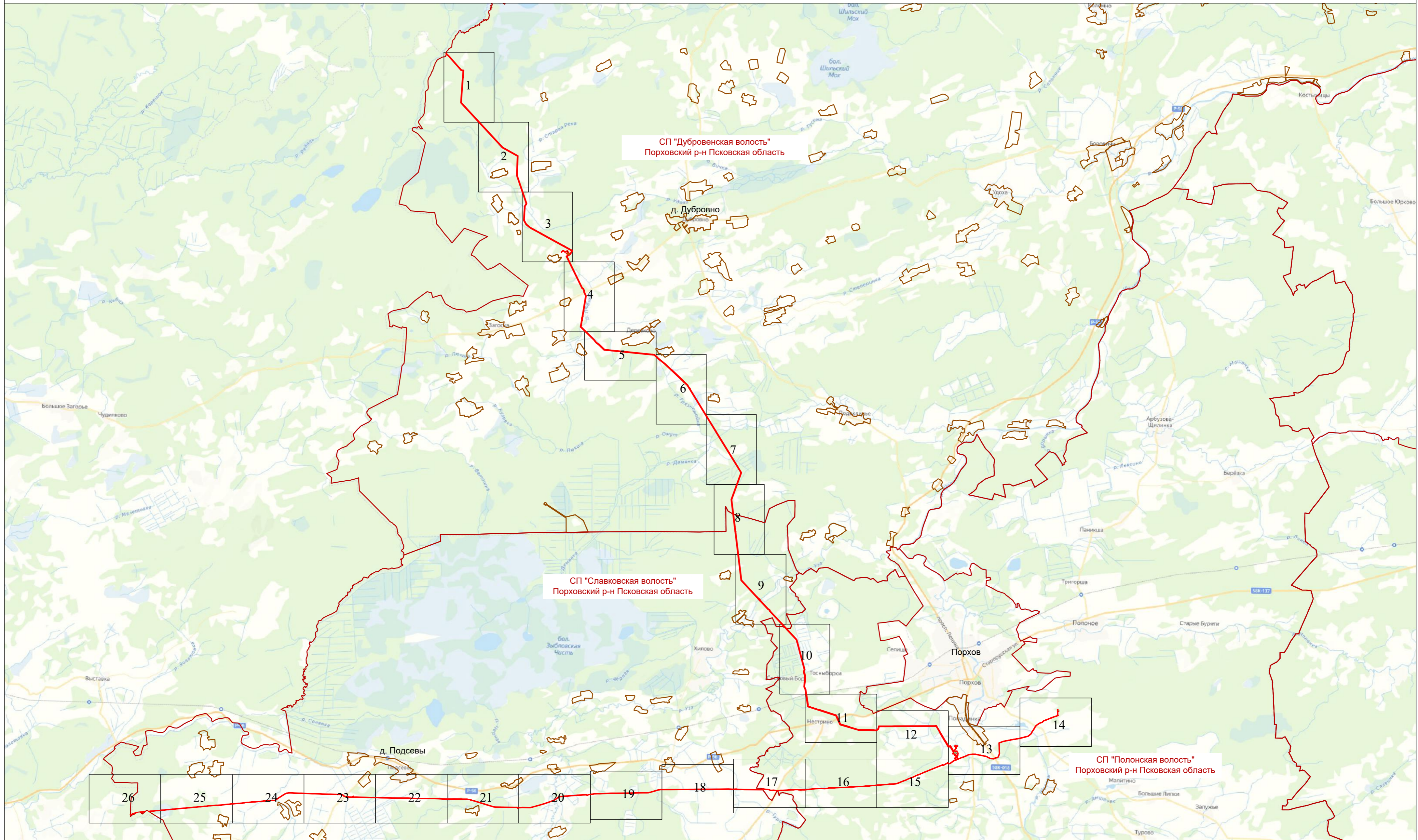
Обозначение характерных точек границ	Существующие координаты, м		Измененные (уточненные) координаты, м		Метод определения координат характерной точки	Средняя квадратическая погрешность положения характерной точки (Mt), м	Описание обозначения точки на местности (при наличии)
	X	Y	X	Y			
1	2	3	4	5	6	7	8
-	-	-	-	-	-	-	

3. Сведения о характерных точках части (частей) границы объекта

Обозначение характерных точек части границы	Существующие координаты, м		Измененные (уточненные) координаты, м		Метод определения координат характерной точки	Средняя квадратическая погрешность положения характерной точки (Mt), м	Описание обозначения точки на местности (при наличии)
	X	Y	X	Y			
1	2	3	4	5	6	7	8
-	-	-	-	-	-	-	

Схема расположения границ публичного сервитута

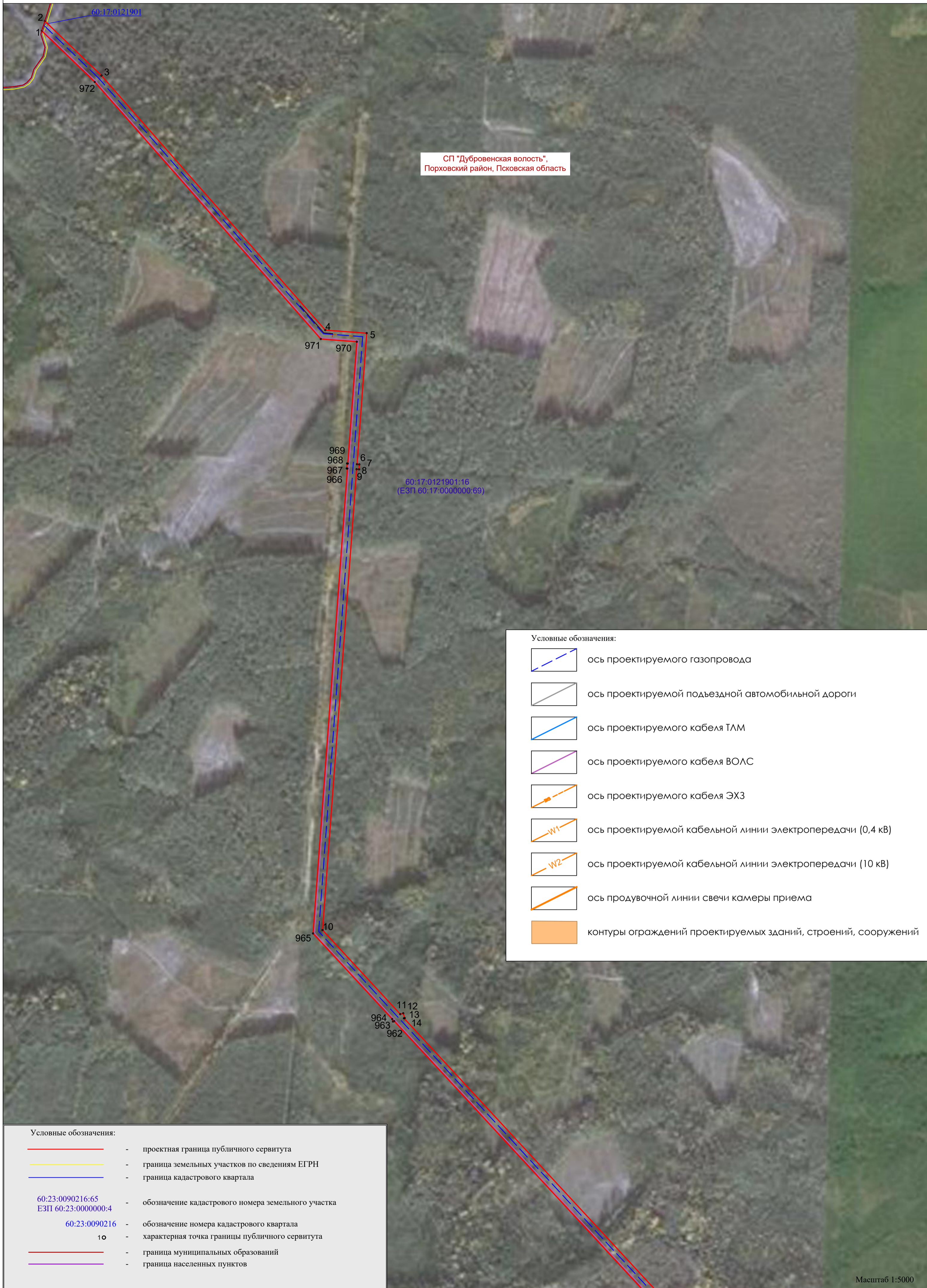
Обзорный план



Условные обозначения:




- - проектная граница публичного сервитута
- - границы административно-территориальных образований (муниципальных районов, городских/сельских поселений)
- - границы административно-территориальных образований (населенных пунктов)
- 1 - область и номер выносного листа

Масштаб 1:100 000




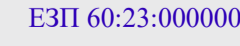






СП "Дубровенская волость",
Порховский район, Псковская область

Условные обозначения:

-  ось проектируемого газопровода
-  ось проектируемой подъездной автомобильной дороги
-  ось проектируемого кабеля ТЛМ
-  ось проектируемого кабеля ВОАС
-  ось проектируемого кабеля ЭХЗ
-  ось проектируемой кабельной линии электропередачи (0,4 кВ)
-  ось проектируемой кабельной линии электропередачи (10 кВ)
-  ось продувочной линии свечи камеры приема
-  контуры ограждений проектируемых зданий, строений, сооружений

Условные обозначения:

-  - проектная граница публичного сервитута
-  - граница земельных участков по сведениям ЕГРН
-  - граница кадастрового квартала
-
-  60:23:0090216:65
ЕЗП 60:23:0000000:4 - обозначение кадастрового номера земельного участка
-  60:23:0090216 - обозначение номера кадастрового квартала
-  10 - характерная точка границы публичного сервитута
-  - граница муниципальных образований
-  - граница населенных пунктов

60:17:0121901:16

60:17:0000000:34

СП "Дубровенская волость",
Порховский район, Псковская область

15
961

60:17:0060201

60:17:0000000:34

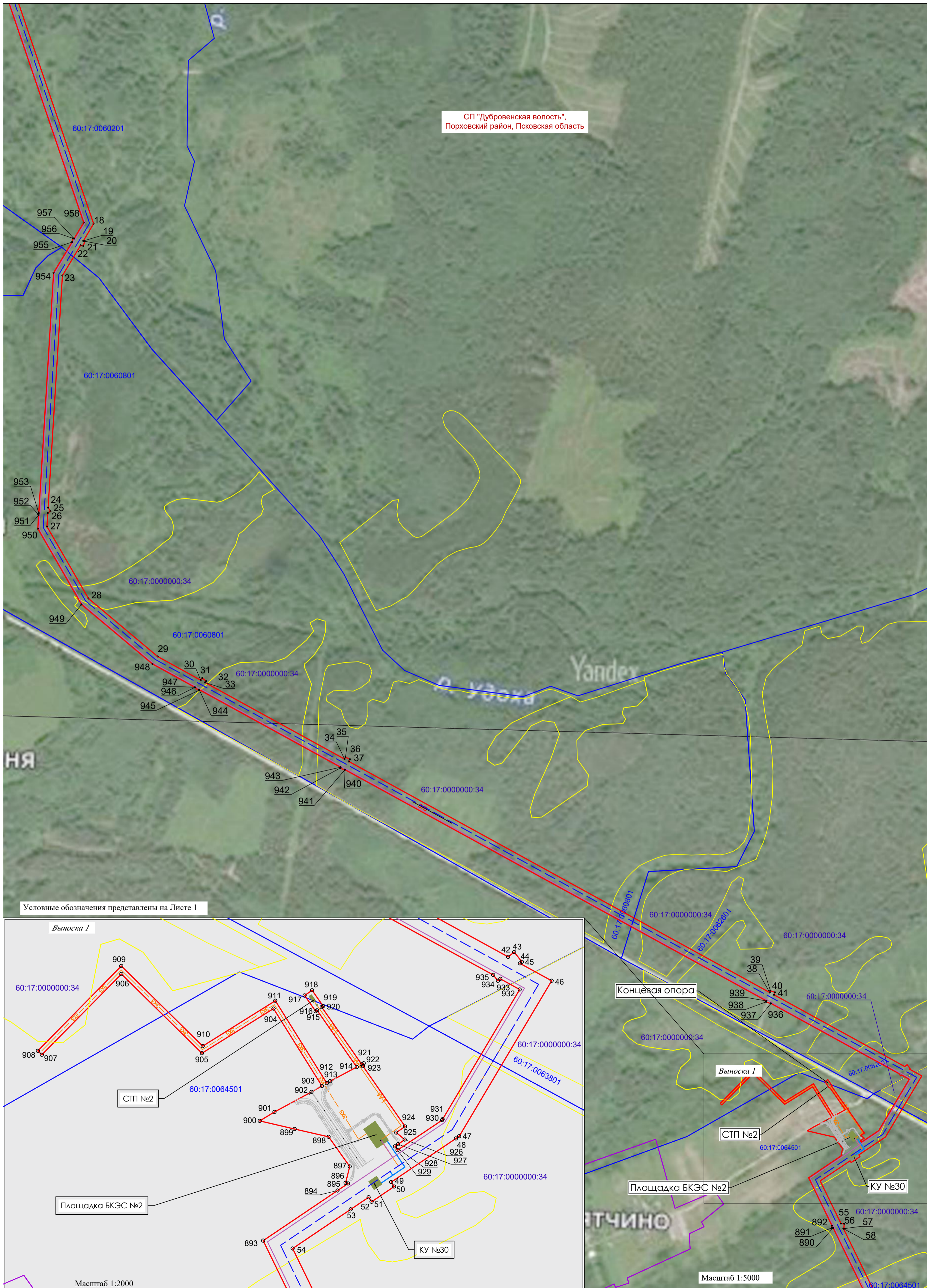
16
960

60:17:0060201

Березня

17
959

СП "Дубровенская волость",
Порховский район, Псковская область



Условные обозначения представлены на Листе 1

Выноска 1

СТП №2

Площадка БКЭС №2

КВ №30

Концевая опора

Выноска 1

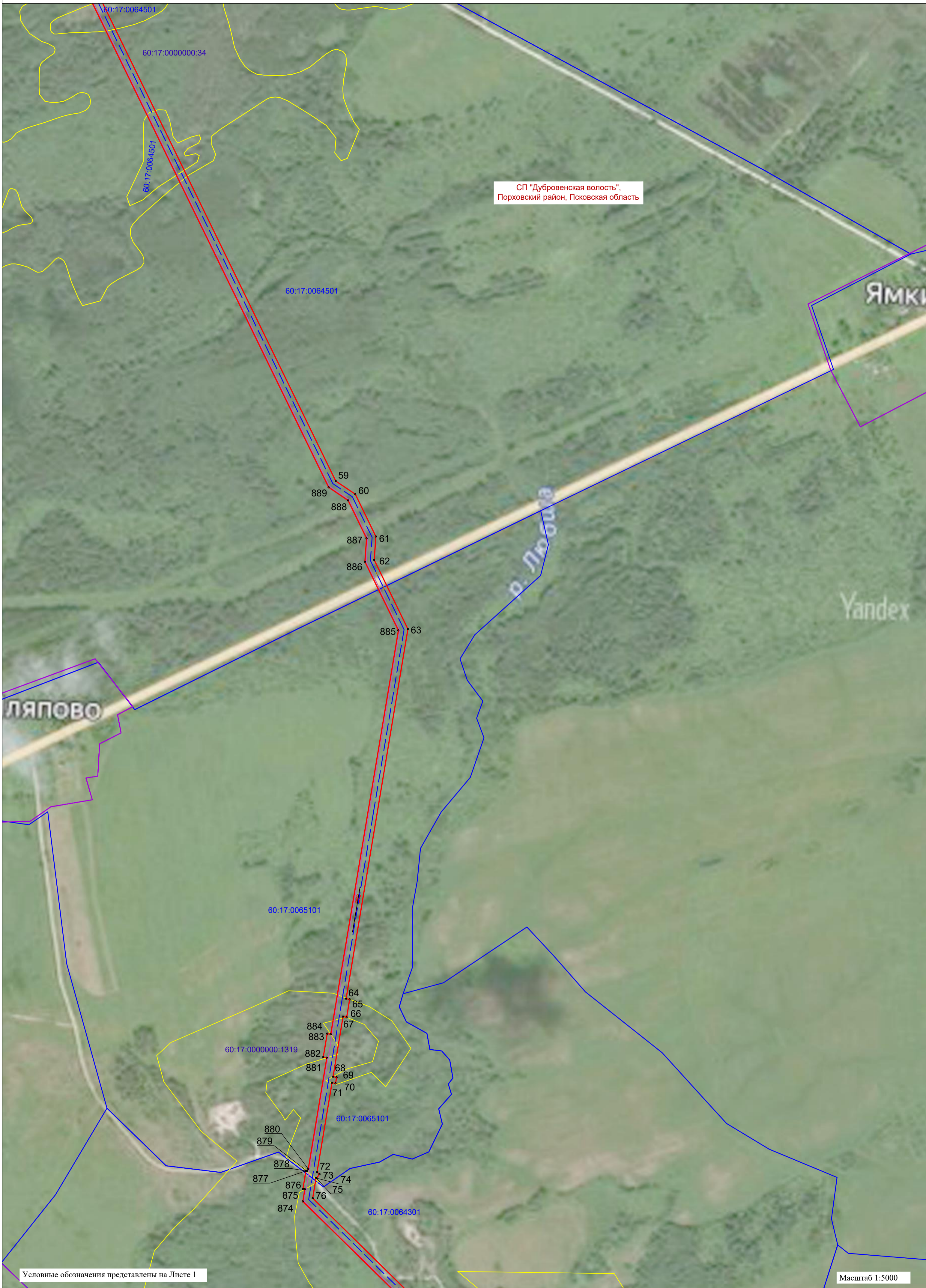
СТП №2

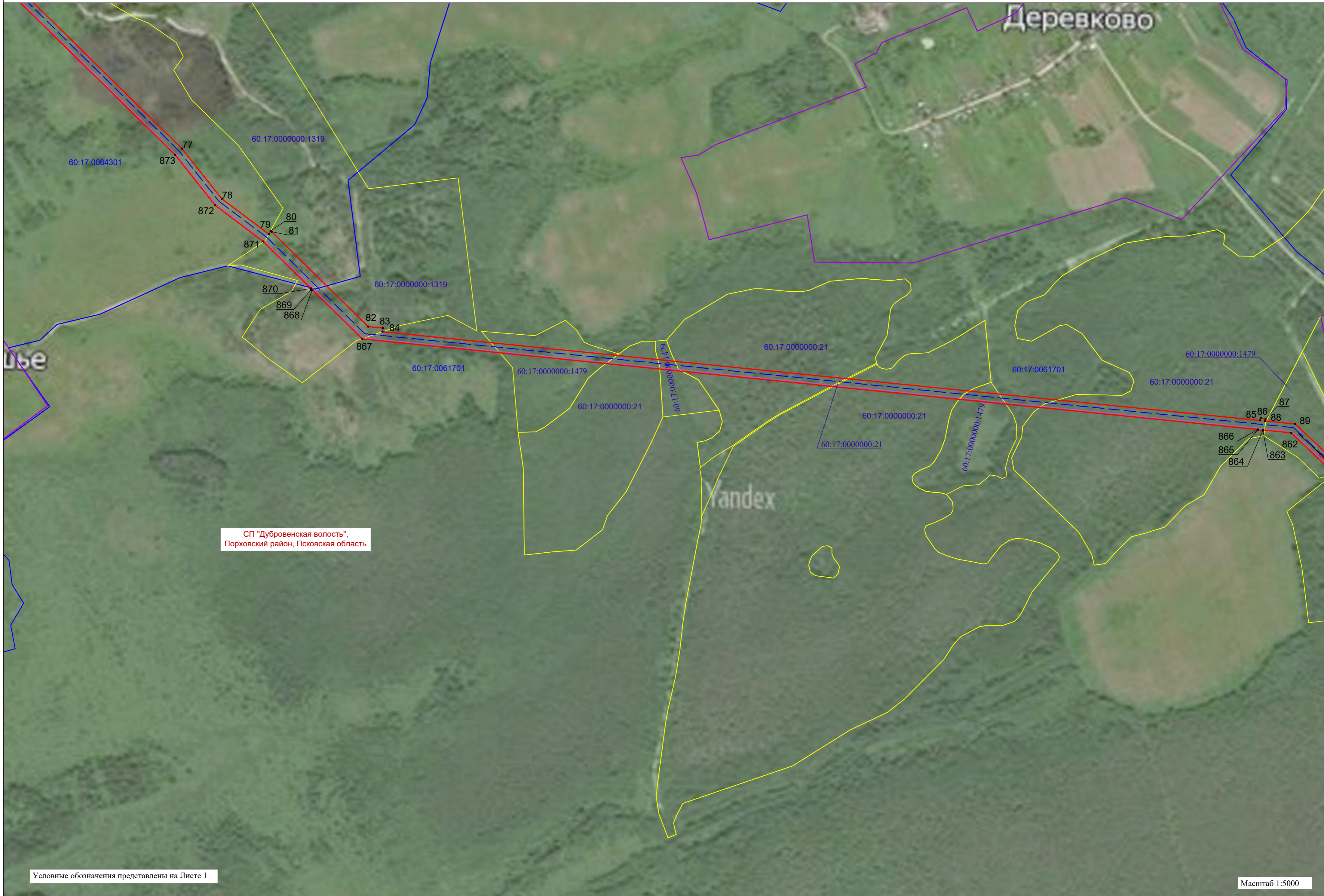
Площадка БКЭС №2

КВ №30

Масштаб 1:2000

Масштаб 1:5000







СП "Дубровенская волость",
Порховский район, Псковская область



СП "Дубровенская волость",
Порховский район, Псковская область



60:17:0050801:32
(ЕЗП 60:17:0000000:198)

60:17:0000000:13

60:17:0050101

845 124

60:17:0000000:13

СП "Дубровенская волость",
Порховский район, Псковская область

844
843
842

125
126
127

60:17:0000000:1357

СП "Славковская волость",
Порховский район, Псковская область

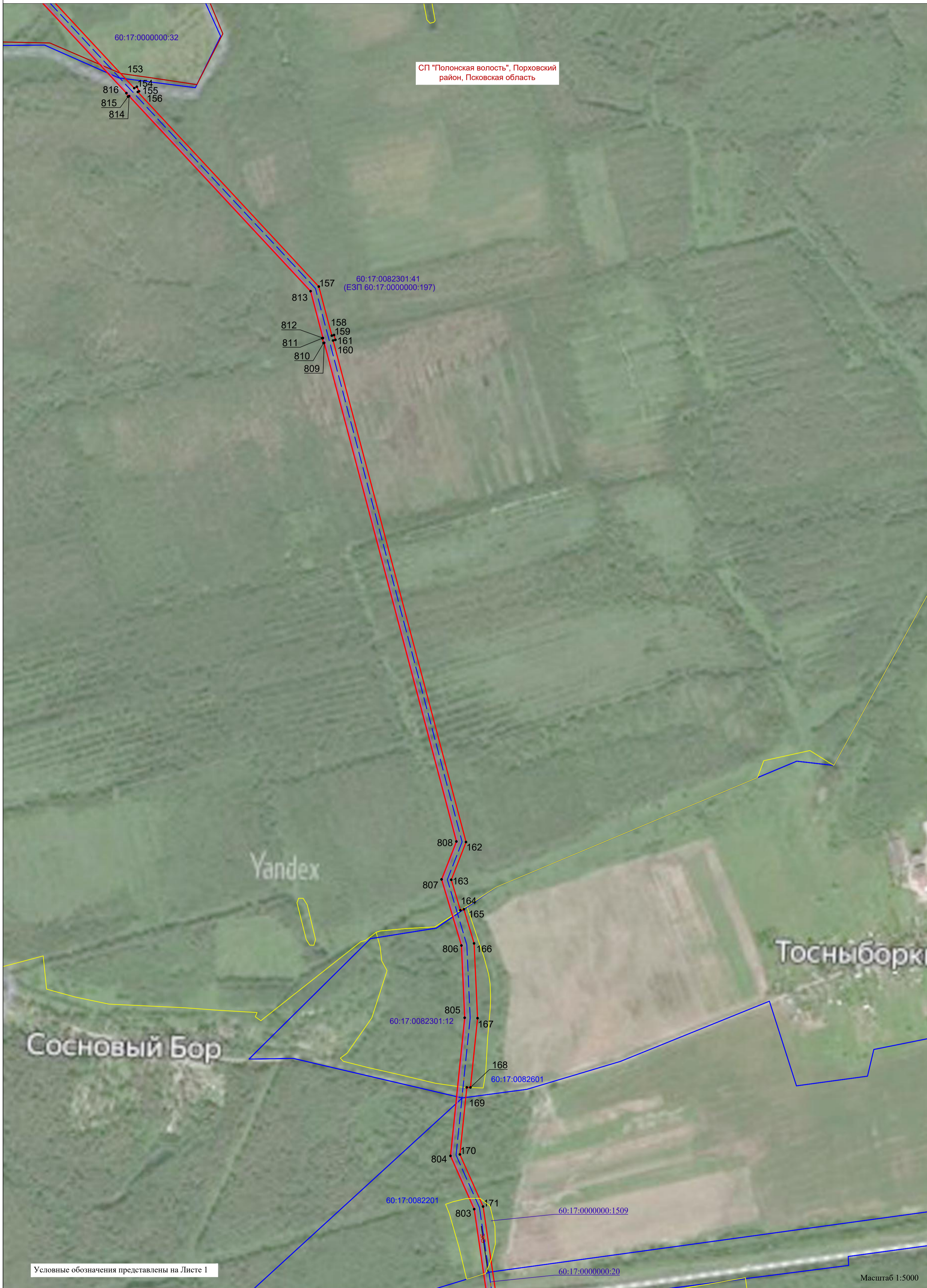
841
840
839
838

128
129
130
131

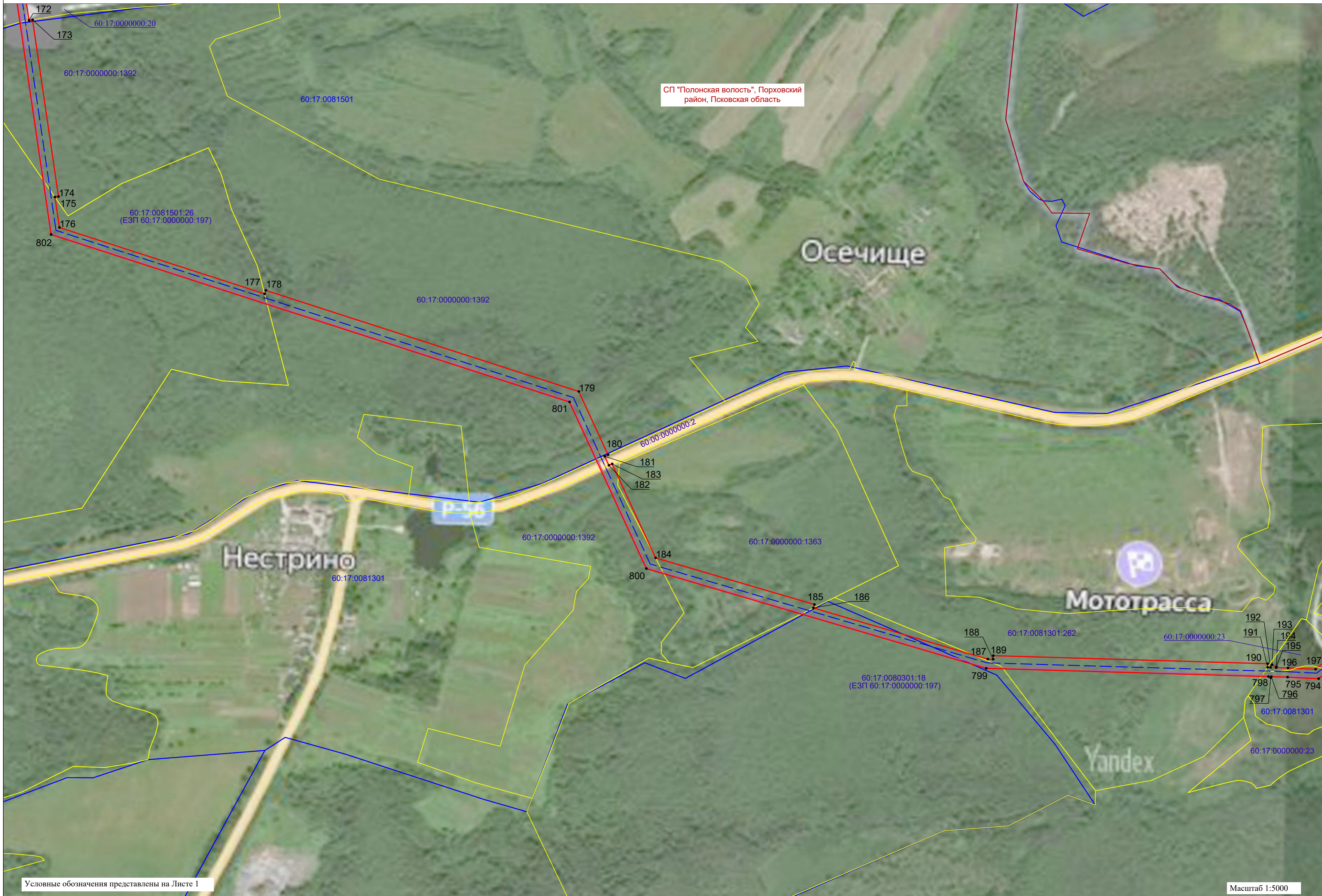
Yandex



СП "Славковская волость",
Порховский район, Псковская область

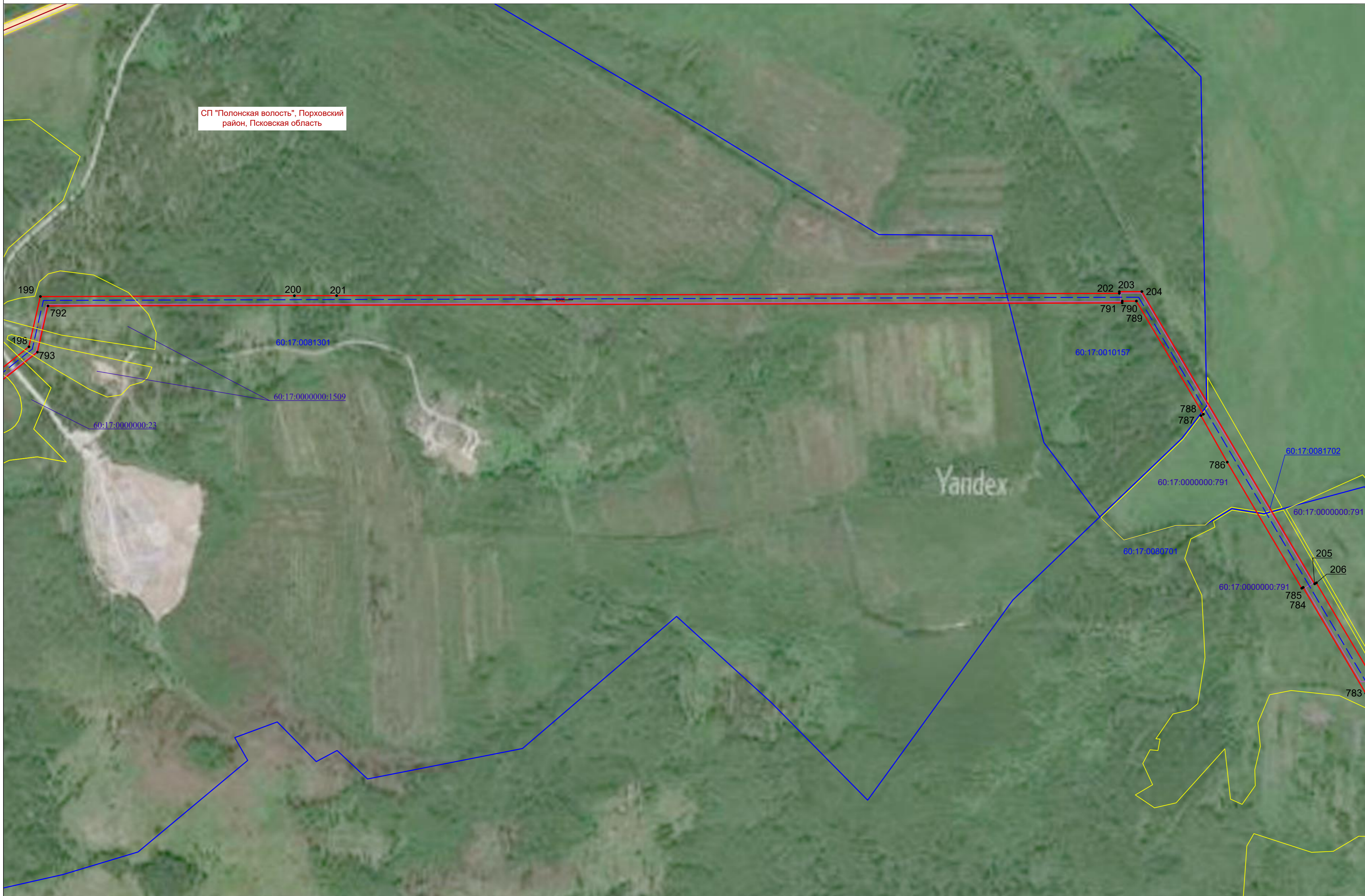


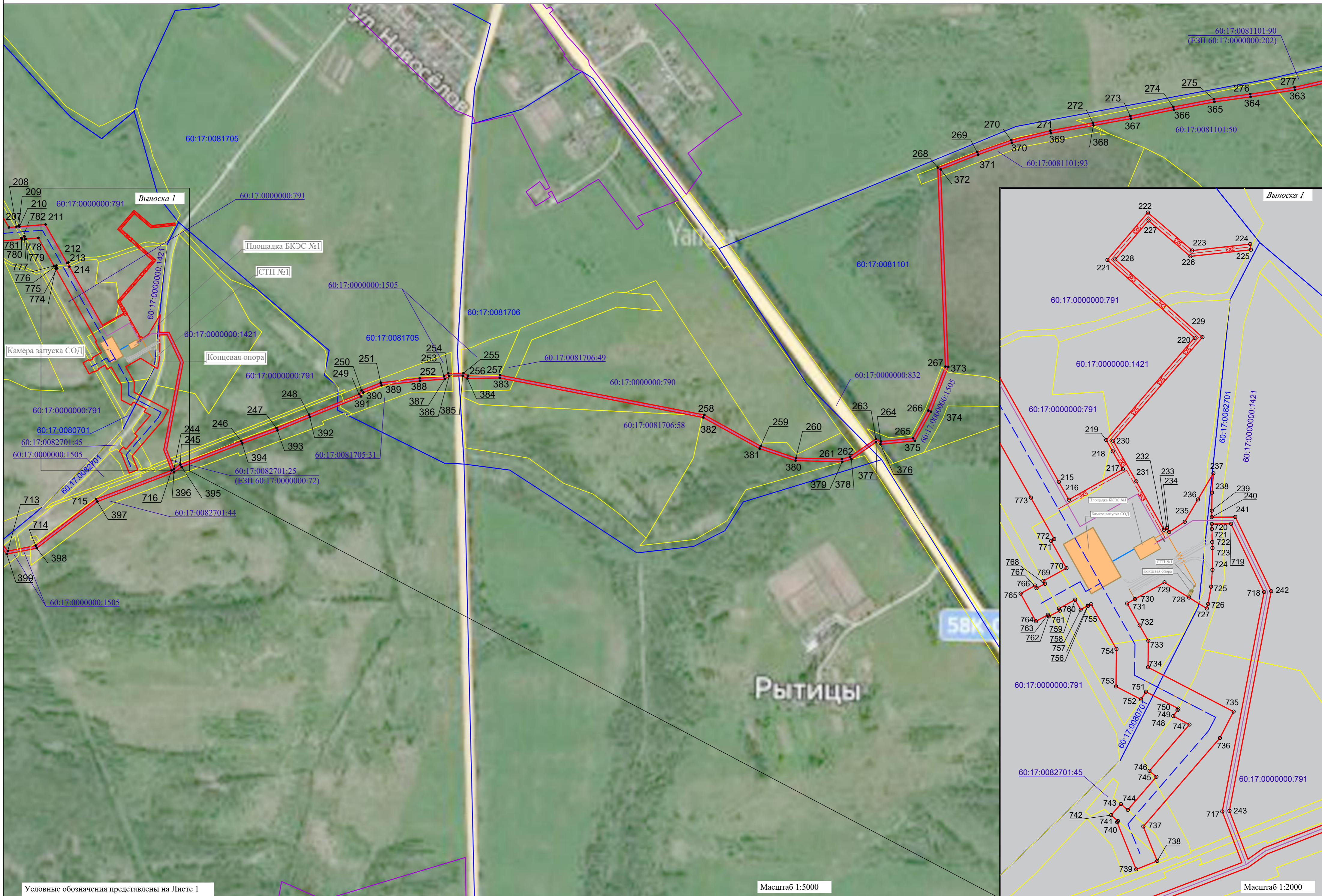
СП "Полонская волость", Порховский район, Псковская область



СП "Полонская волость", Порховский район, Псковская область

СП "Полонская волость", Порховский район, Псковская область

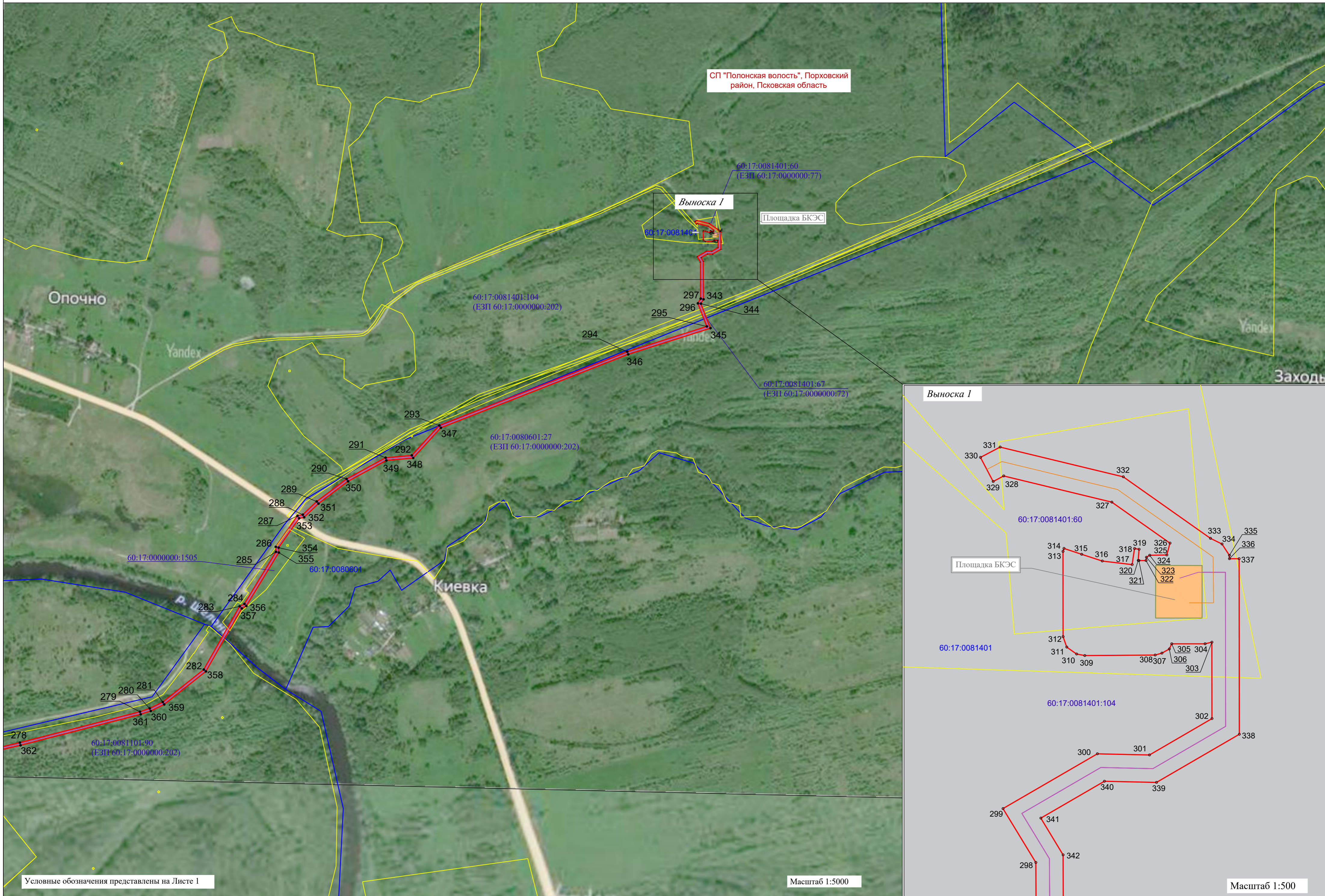




Условные обозначения представлены на Листе 1

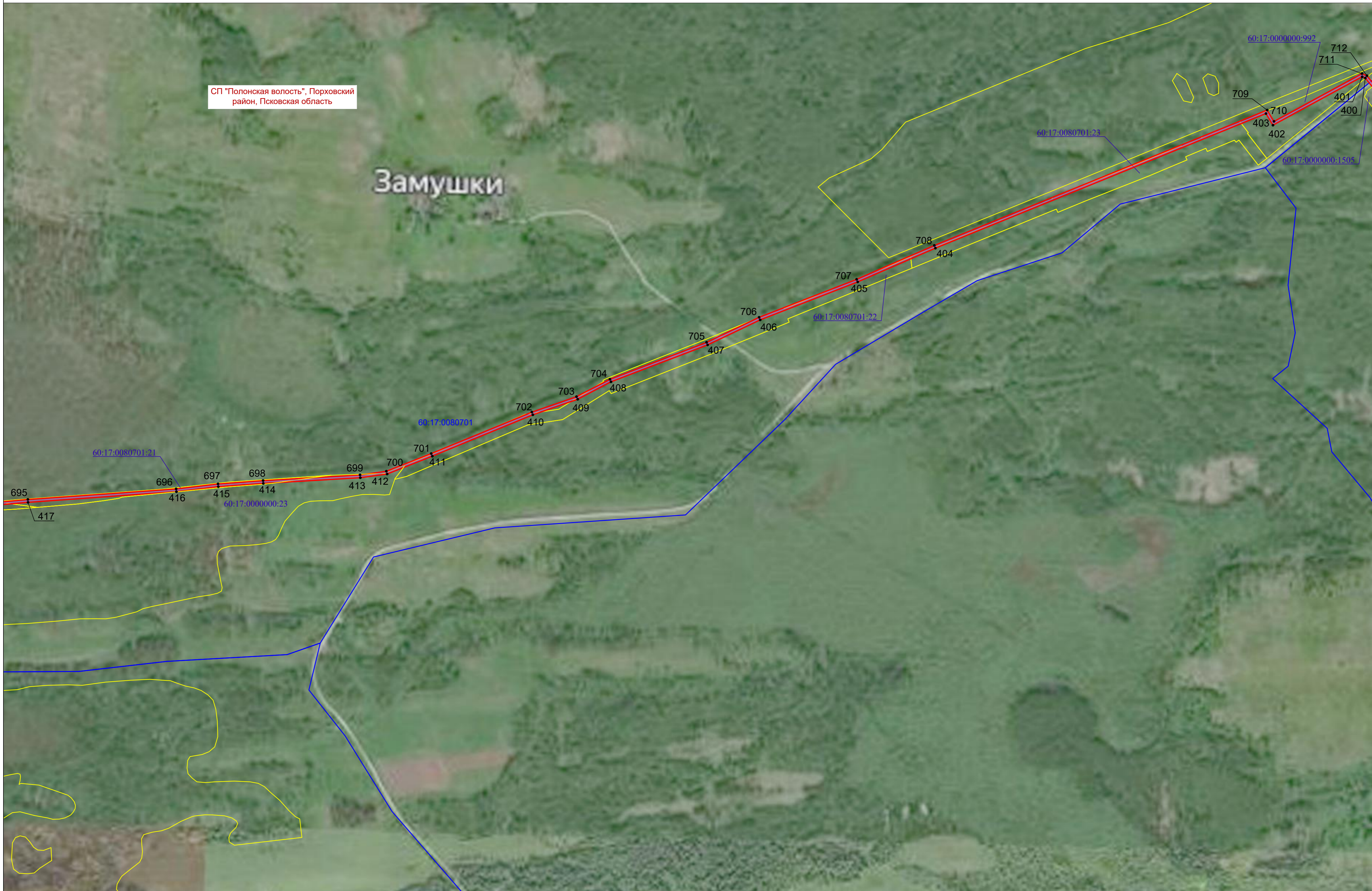
Масштаб 1:5000

Масштаб 1:2000



СП "Полонская волость", Порховский район, Псковская область

Замушки

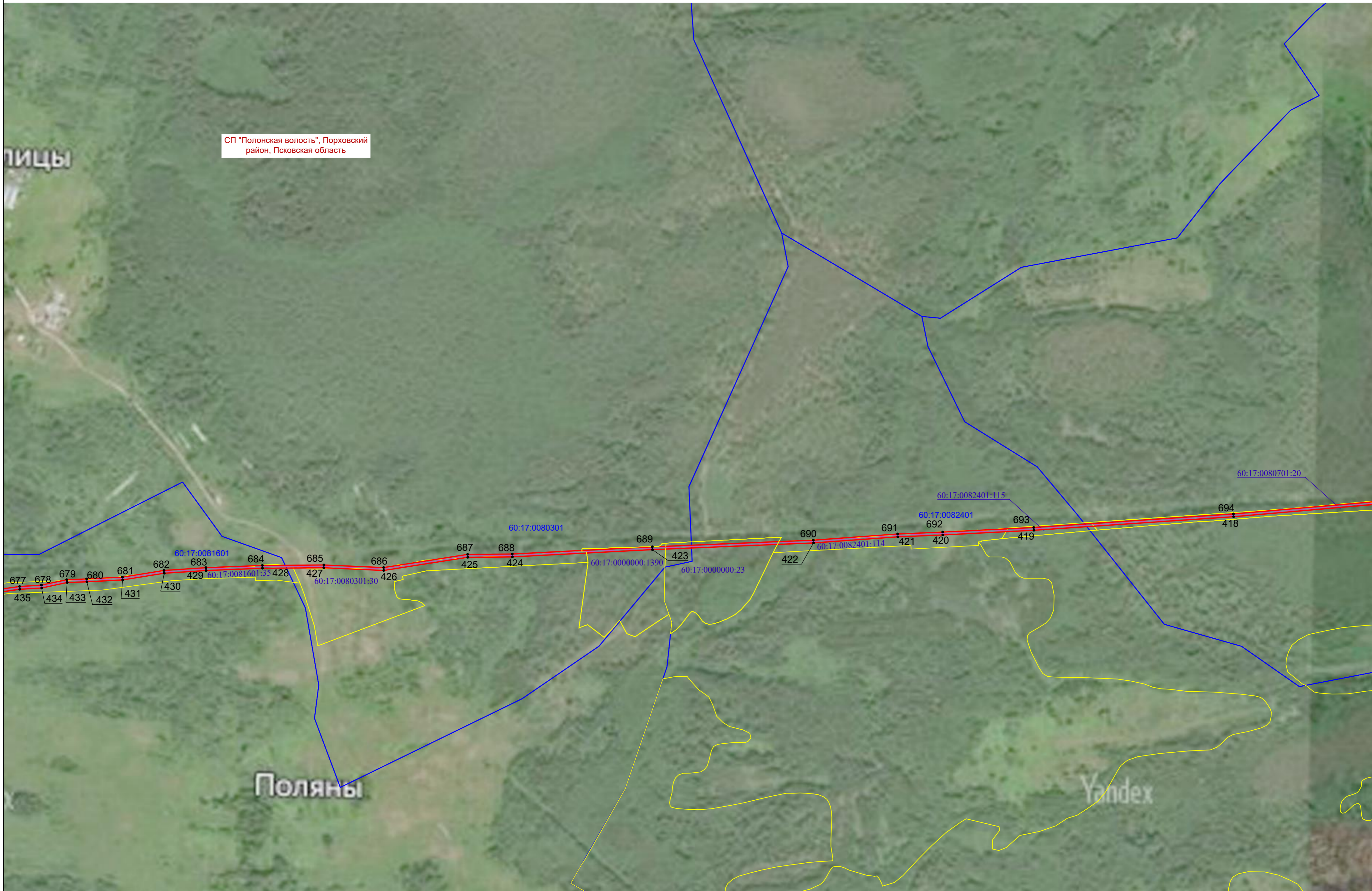


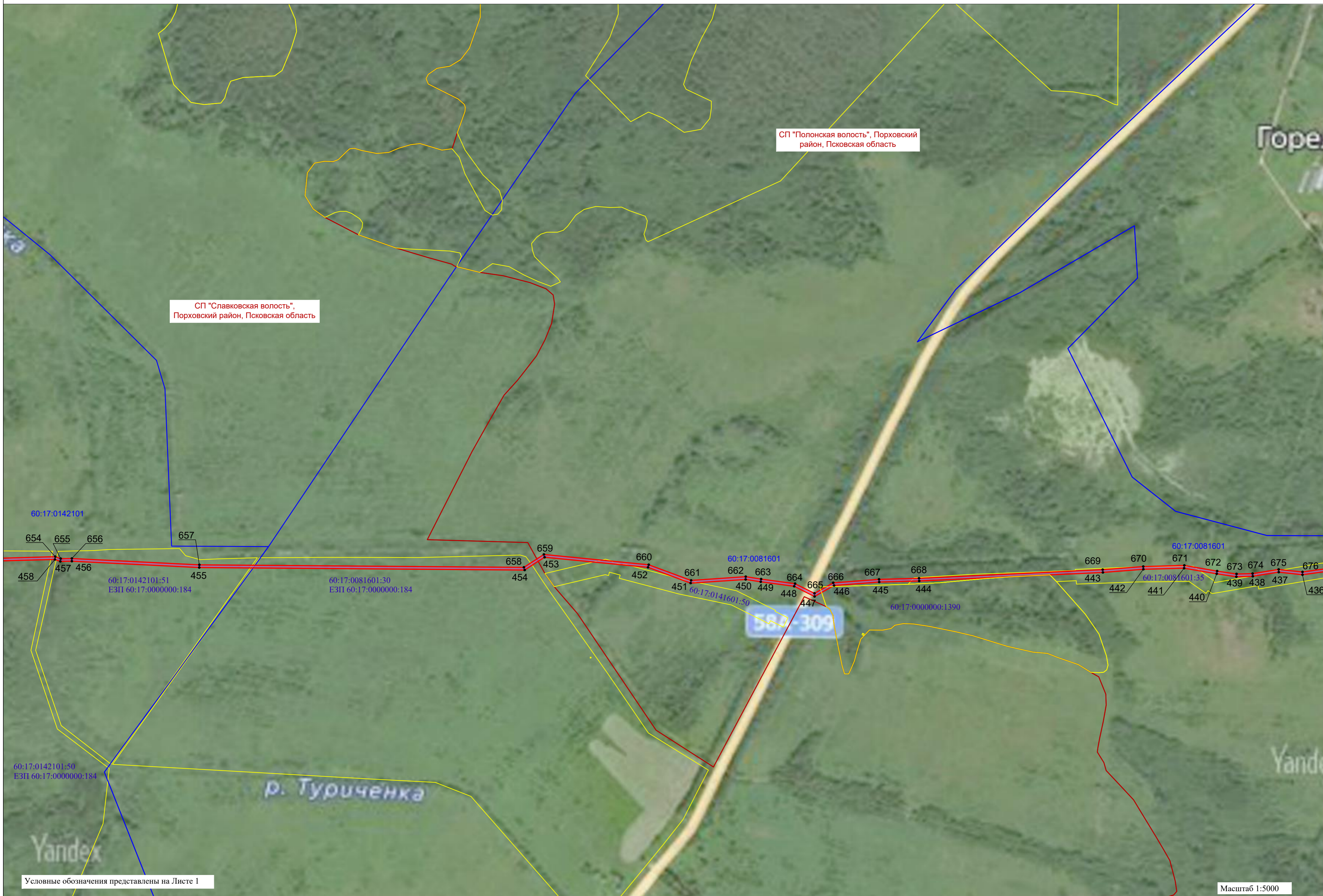
СП "Полонская волость", Порховский район, Псковская область

ТИЦЫ

Поляны

Yandex





СП "Славковская волость",
Порховский район, Псковская область

СП "Полонская волость", Порховский
район, Псковская область

60:17:0142101

654 655 656

657

458 457 456

455

60:17:0142101:51
ЕЗП 60:17:0000000:184

60:17:0081601:30
ЕЗП 60:17:0000000:184

658

659

454 453

660

60:17:0081601

451 450 449

662 663

664

665

666

667

668

448 447 446 445 444

60:17:0000000:1390

669

670

671

443 442 441 440

60:17:0081601:35

672

673 674 675

676

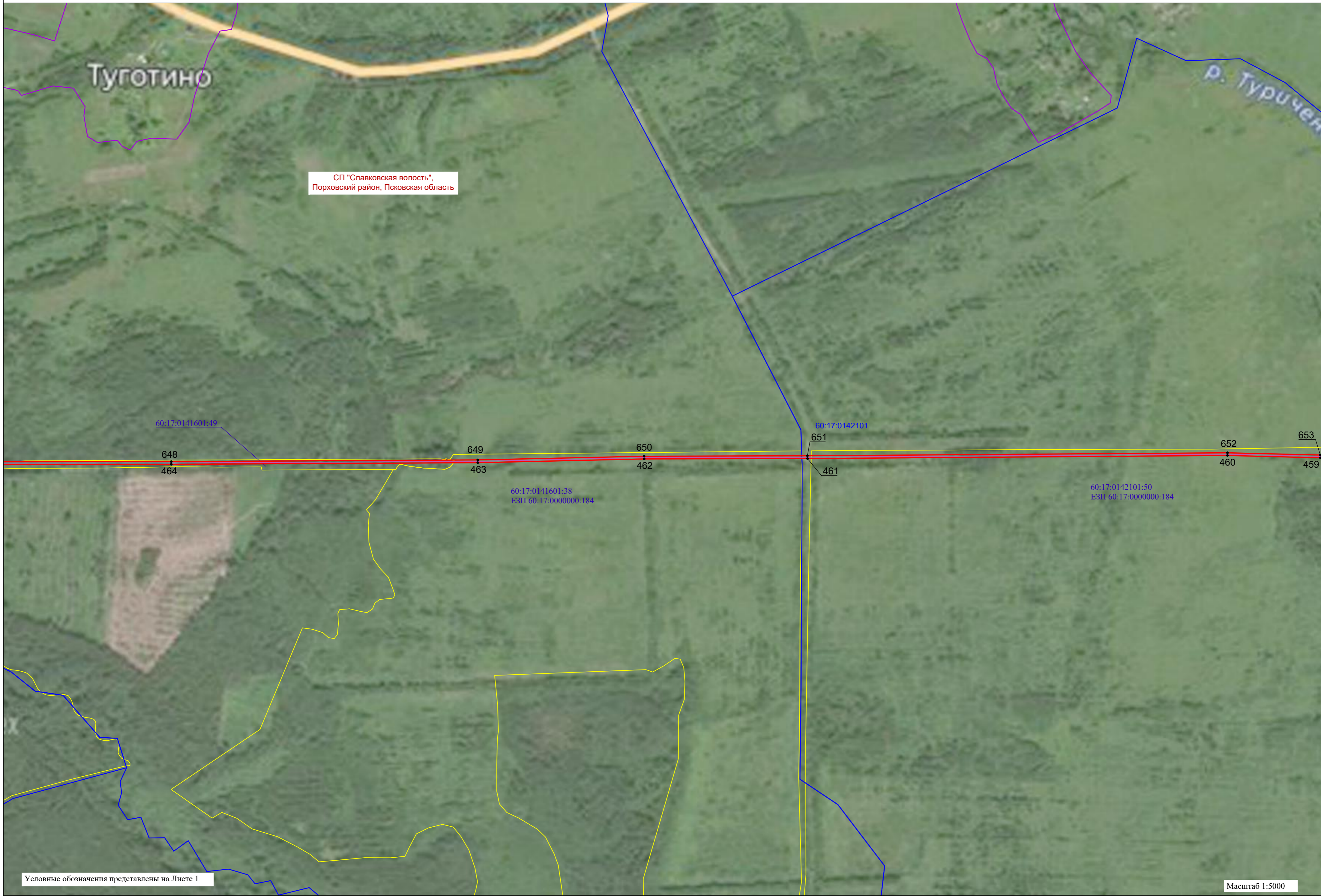
439 438 437 436

60:17:0081601

60:17:0142101:50
ЕЗП 60:17:0000000:184

р. Туриченка

589 309



СП "Славковская волость",
Порховский район, Псковская область

Туготино

р. Туричен

60:17:0141601:49

648
464

649
463

650
462

60:17:0142101
651
461

652
460

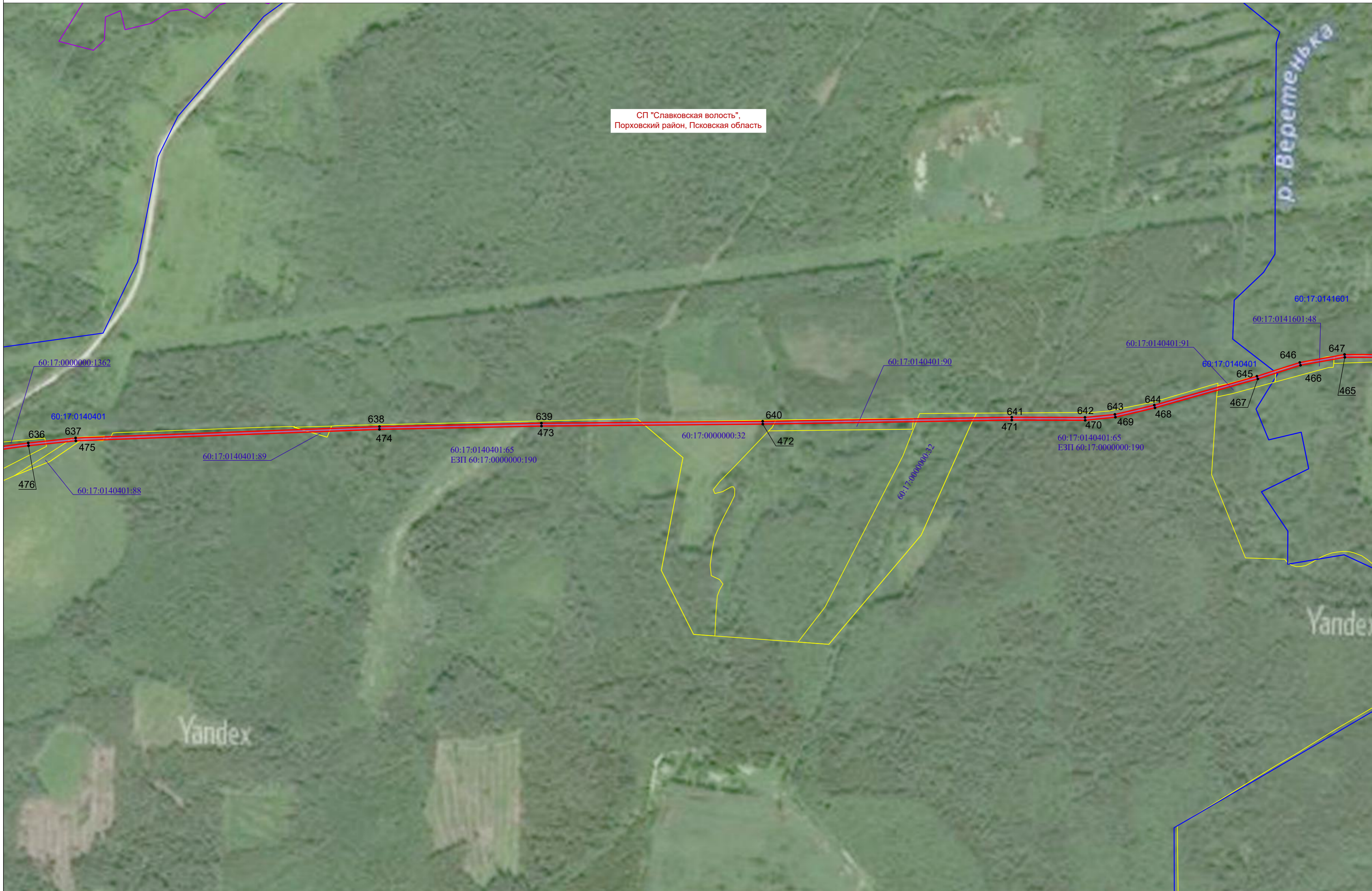
653
459

60:17:0141601:38
ЕЗП 60:17:0000000:184

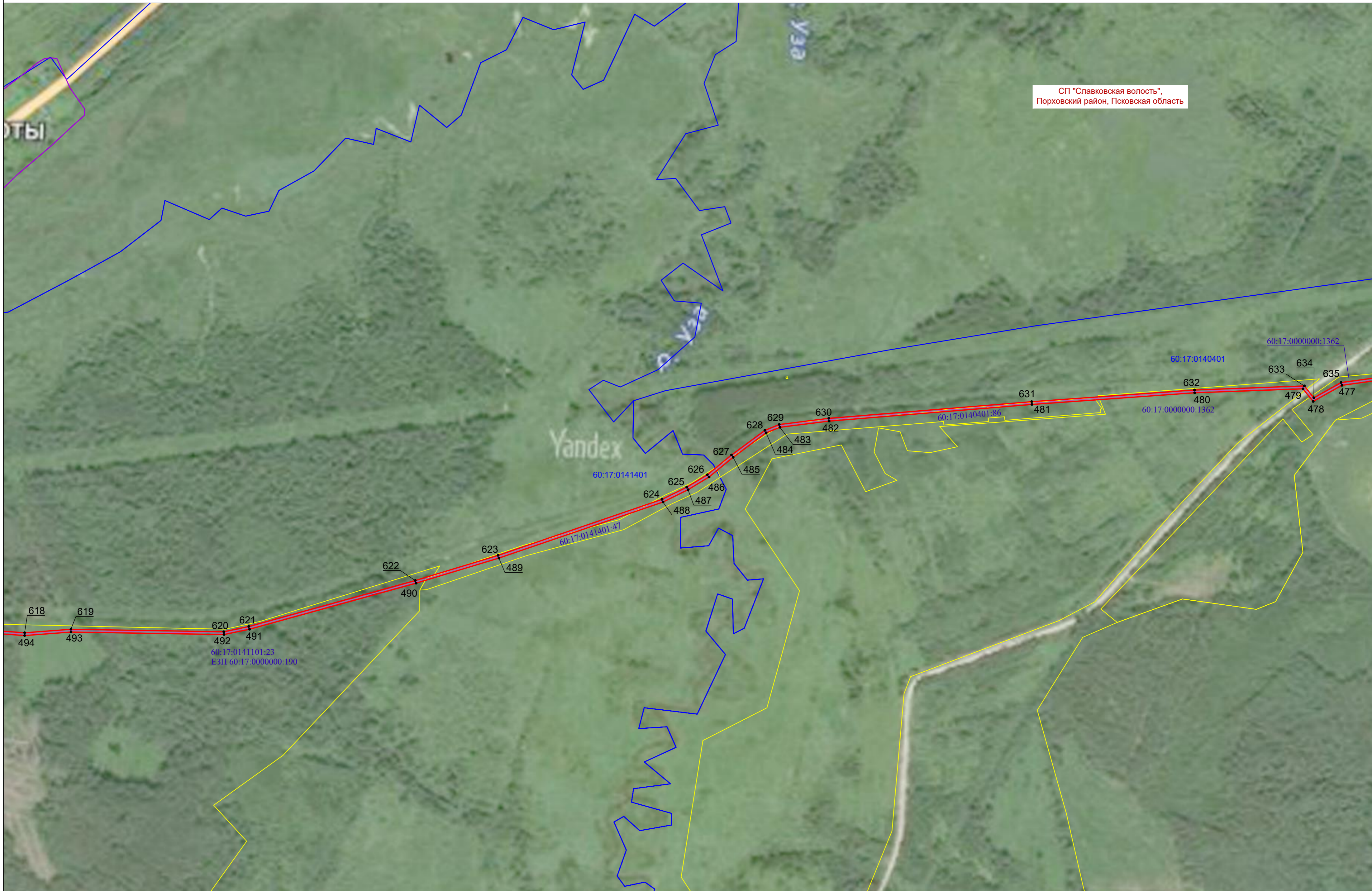
60:17:0142101:50
ЕЗП 60:17:0000000:184

СП "Славковская волость",
Порховский район, Псковская область

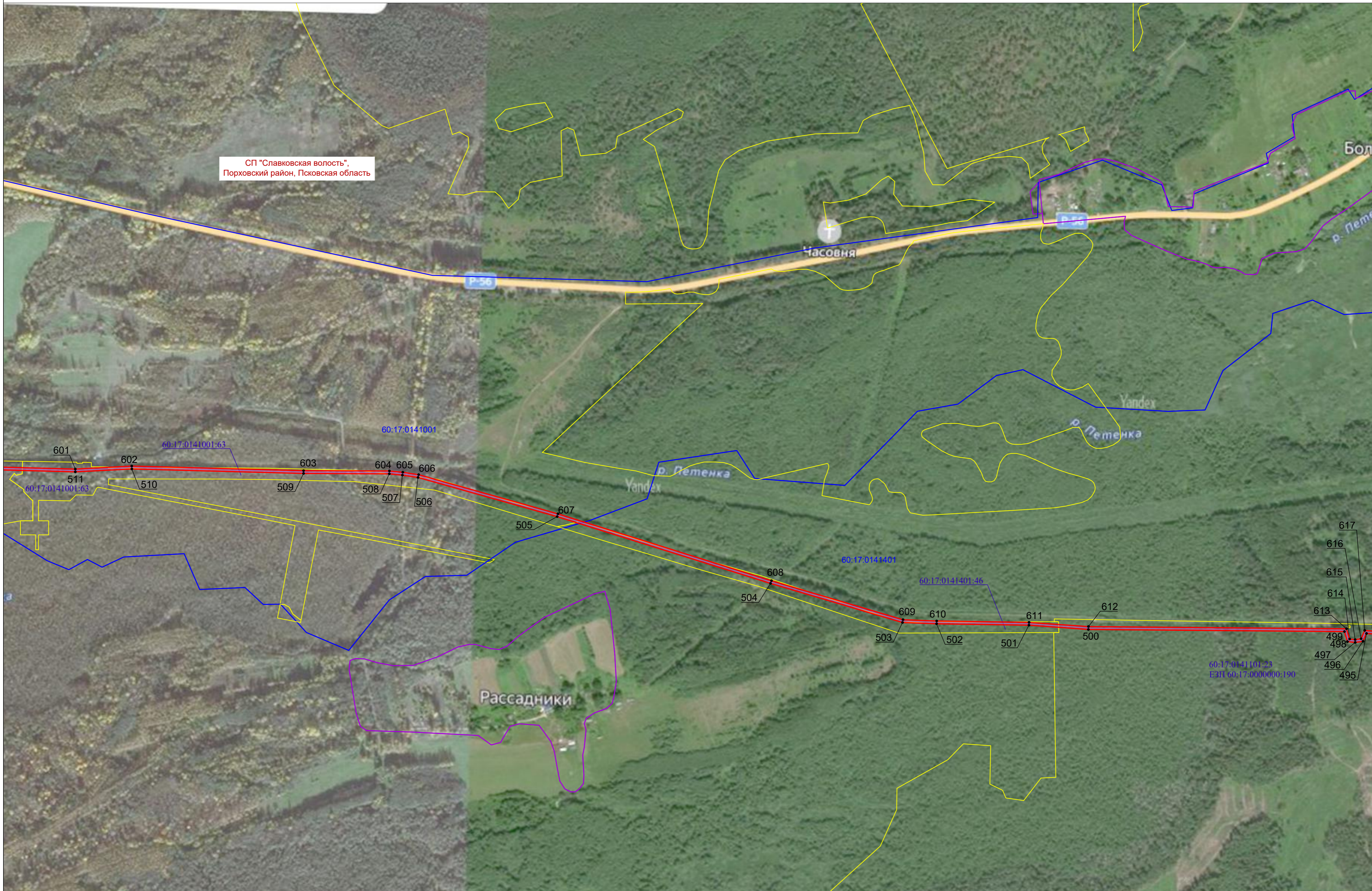
р. Веретенька



СП "Славковская волость",
Порховский район, Псковская область



СП "Славковская волость",
Порховский район, Псковская область



СП "Славковская волость",
Порховский район, Псковская область

Yandex

594
518

595
517

596
516

597
515

598
514

599
513

600
512

60:17:0133701:17
ЕЗП 60:17:0000000:189

60:17:0134601

60:17:0133701

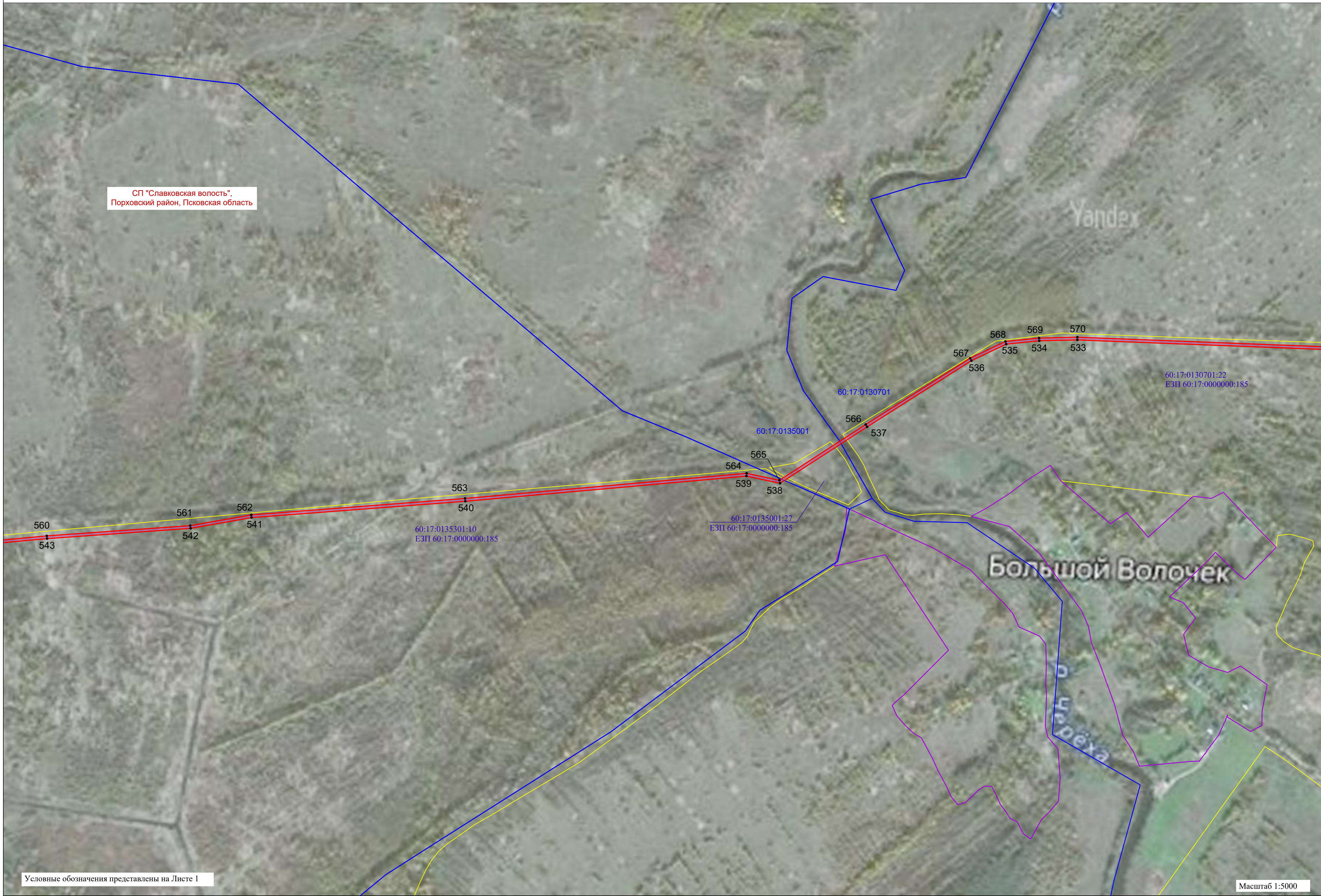
60:17:0141001

60:17:0000000:684

СП "Славковская волость",
Порховский район, Псковская область



СП "Славковская волость",
Порховский район, Псковская область





СП "Славковская волость",
Порховский район, Псковская область

Шанево

Условные обозначения представлены на Листе 1

Масштаб 1:5000



СП "Славковская волость",
Порховский район, Псковская область

ОДВЯЗЬЕ

Yandex