

Утверждена

(наименование документа об утверждении, включая наименования органов государственной власти или

органов местного самоуправления, принявших решение об утверждении схемы или

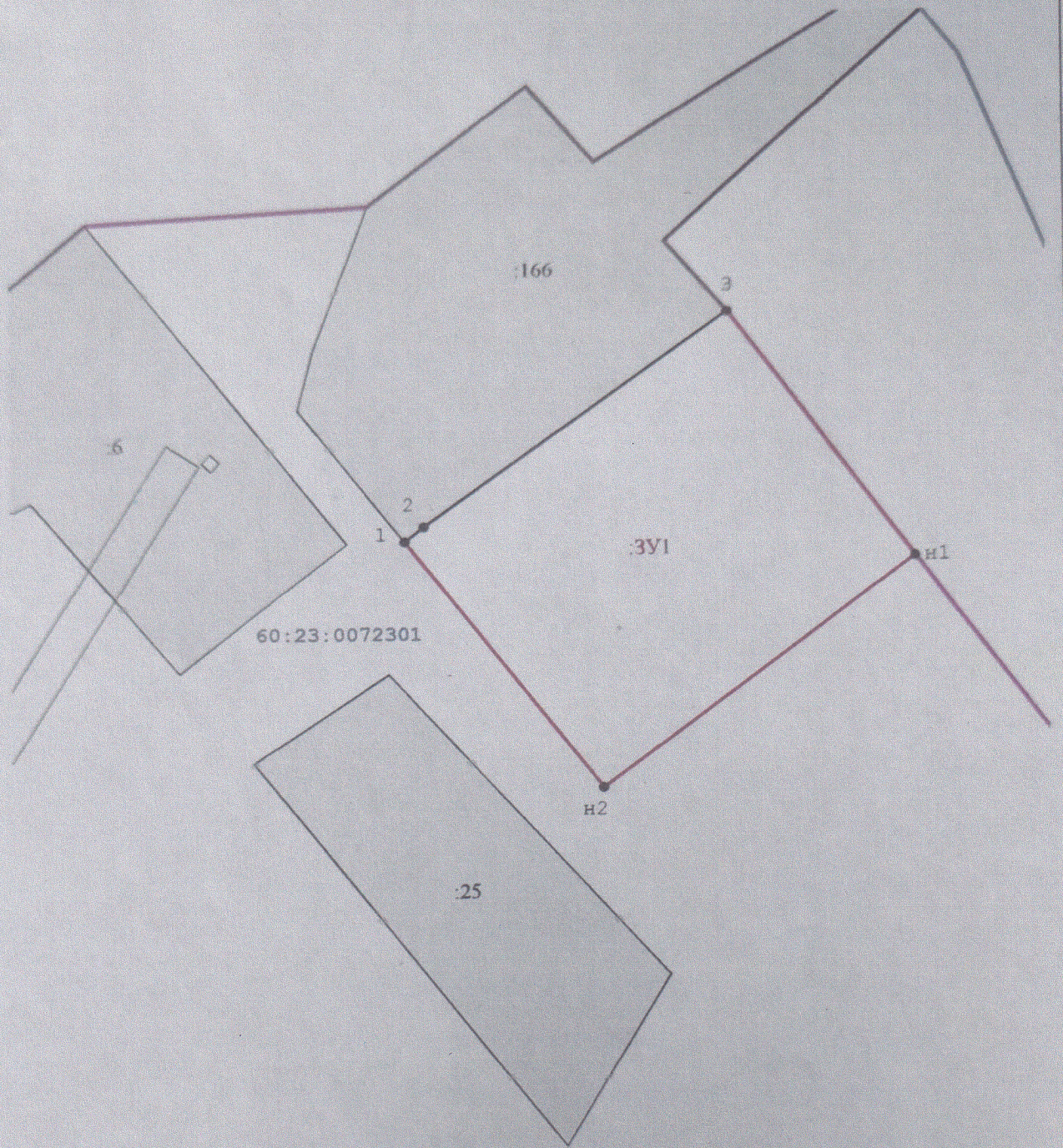
подписавших соглашение о перераспределении земельных участков)

от _____

№ _____







Схема расположения земельного участка или земельных участков на кадастровом плане территории

Обозначение земельного участка:	60:23:0072301:3У1	
Площадь земельного участка:	1 500 м ²	
Местоположение:	Псковская область, Струго-Красненский район, СП "Новосельская волость", д. Череменка	
Система координат:	МСК-60 зона 1	
Обозначение характерных точек границ	Координаты, м	
	X	Y
1	2	3
1	533 558,68	1 330 781,66
2	533 560,33	1 330 783,78
3	533 583,68	1 330 817,56
н1	533 556,37	1 330 838,04
н2	533 531,16	1 330 803,64
1	533 558,68	1 330 781,66



Масштаб 1:700

Условные обозначения:

-  н6 - Образованная точка, сведения о которой позволяют однозначно определить ее местоположение
-  7 - Существующая точка, имеющиеся в ГКН сведения о которой позволяют однозначно определить ее местоположение
-  - Существующая часть границы, имеющиеся в ГКН сведения о которой достаточны для определения ее местоположения
-  - вновь образованная часть границы, сведения о которой достаточны для определения ее местоположения
-  - Граница кадастрового квартала
-  - Границы населенного пункта



REDMI NOTE 9 PRO
AI QUAD CAMERA